

# Playas de interior

## en Terras de Trás-os-Montes y la provincia de Zamora



# *Playas de interior* *en la provincia de Zamora*



Foto de portada: Playa de Cional

Dep. Legal: ZA/234/2015





*En Zamora nos mojamos...*  
**Disponemos de hermosos parajes para hacerlo  
y muchos kilómetros de costa... interior**

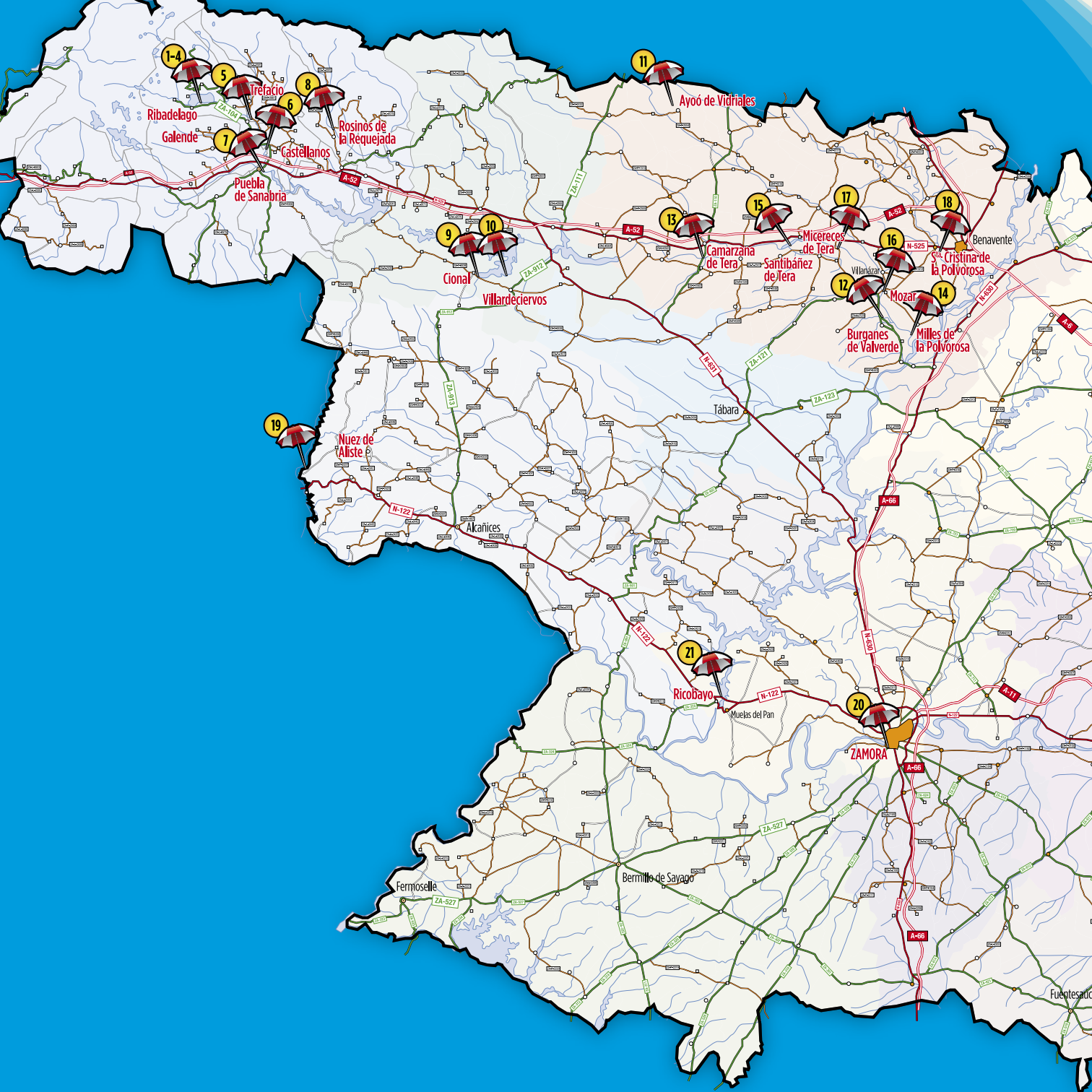
En este catálogo presentamos 21 playas y espacios de ocio de la provincia de Zamora con todos los servicios que ofrecen en las épocas estivales.

Zamora está surcada por numerosos ríos: el Duero, el Tera, el Esla, el Órbigo, el Eria..., lagos, lagunas y embalses que hacen del agua el ocio ideal.

Son playas ubicadas en prados de ribera con sauces y chopos, en bosques de robles (rebollos) junto a lagos y embalses y en hermosas praderas y arenales donde disfrutar de actividades náuticas.

Os invitamos a daros un chapuzón... Y aprovechar para conocer una provincia con un encanto por descubrir....

(Salvo en las playas indicadas, no existe servicio de socorrista o Cruz Roja).



1-4

5

Trefacio

8

Ribadelago Galendé

6

7

Puebla de Sanabria

Rosinos de la Requejada

Castellanos

9

10

Cionál

Villardeciervos

11

Ayoó de Vidriales

13

Camarzana de Tera

15

Micereces de Tera

Sanibáñez de Tera

17

16

S<sup>ta</sup> Cristina de la Polvorosa

18

Benavente

12

Burganes de Valverde

Mozar

14

Milles de la Polvorosa

19

Nuez de Aliste

Akanices

Tabara

21

Ricobayo

Muelas del Pan

20

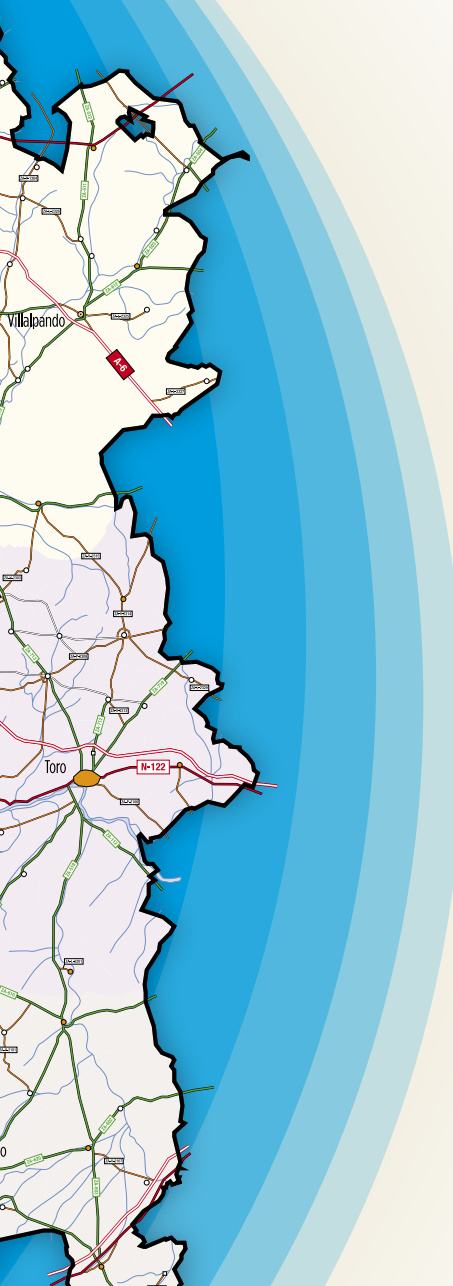
ZAMORA

Fermoselle

Bermillo de Sayago

Fuentesado

# Las playas de Zamora



	Pág
1. <b>Costa Llago.</b> Ribadelago	8
2. <b>La Viquiella.</b> Ribadelago .....	10
3. <b>Los Arenales.</b> Ribadelago .....	12
4. <b>El Folgoso.</b> Ribadelago .....	14
5. <b>La Corneira.</b> Trefacio .....	16
6. <b>Castellanos.</b> Castellanos de Sanabria .....	18
7. <b>La Chopera.</b> Puebla de Sanabria .....	20
8. <b>Zona recreativa y de baño de Rosinos.</b> Rosinos de la Requejada .....	22
9. <b>Cional.</b> Cional .....	24
10. <b>Los Molinos.</b> Villardecervos .....	26
11. <b>Área recreativa de la presa de Requeijo.</b> Ayoo de Vidriales .....	30
12. <b>La Rasera.</b> Burganes de Valverde .....	32
13. <b>La Barca.</b> Camarzana de Tera .....	34
14. <b>El Hoyo.</b> Miles de la Polvorosa .....	36
15. <b>La Tablada.</b> Santibáñez de Tera .....	38
16. <b>Puente de Mozar.</b> Mozar .....	40
17. <b>Molino d'or.</b> Micereces de Tera .....	42
18. <b>Área recreativa de Sta. Cristina.</b> Sta. Cristina de la Polvorosa .....	44
19. <b>La Chanera.</b> Nuez de Aliste .....	48
20. <b>Los Pelambres.</b> Zamora .....	52
21. <b>Playa fluvial de Ricobayo.</b> Ricobayo de Alba .....	54



# Sanabria y Carballeda

## PUNTOS DE INTERES MÁS CERCANOS

1. **Casa del parque del Lago de Sanabria y Sierras Segundera y de Porto**, en Rabanillo-Galende.
2. **Centro de interpretación del Lobo**, en Robledo de Sanabria.
3. **Centro de interpretación de la Naturaleza del Parque Natural del Lago de Sanabria y Sierras Segundera y de Porto**, en San Martín de Castañeda. **Monasterio de San Martín de Castañeda**. Iglesia románica.
4. **Puebla de Sanabria. Conjunto monumental histórico artístico**. Castillo del Conde de Benavente. Torre "El Macho". Iglesia de Santa María de Azogue (s. XII). Museo de los Gigantes y Cabezudos. Ermita de San Cayetano.
5. **Santuario de la Alcobilla, s. XVI**, rodeado de castaños centenarios, en Rábano de Sanabria.
6. **Villardeciervos**. Bien de Interés Cultural (BIC), declarado conjunto monumental histórico artístico.
7. **Escuela micológica**, en Ungilde.
8. **Centro de interpretación de la Miel y lagar de cera**, en Sagallos.

## Rutas de senderismo


**Desde Ribadelago:** Cañón del río Tera y cañón del río Cárdena.

**Desde Vigo de Sanabria:** Cañón del río Forcadura y Laguna de Peces.

**Desde San Martín de Castañeda:** ruta de los Monjes. Cueva de San Martín.

**Desde Requejo de Sanabria:** El bosque del Tejedelo, reserva de tejos de singular valor.

Calle típica de Puebla de Sanabria



San Martín de Castañeda y el Lago de Sanabria



# Costa Lago

## Ribadelago (Galende)

Parque Natural del Lago de Sanabria y alrededores



### Acceso

Carretera ZA-104 (Puebla de Sanabria - Ribadelago), antes de llegar al pueblo de Ribadelago.

Distancia población más cercana: Ribadelago a 2 km.

### Información

Extenso rebollar junto al Lago de Sanabria.

A 700 metros parte el camino tradicional de Ribadelago a Sotillo de Sanabria.

### Servicios de la playa

- Bar
- Restaurante
- Kiosco-tienda de recuerdos
- Parking
- 2 teléfonos públicos
- Servicios higiénicos
- 35 mesas
- 8 papeleras
- 5 contenedores
- Alquiler de barcas en verano
- Paneles informativos
- Itinerarios de senderismo
- Crucero ambiental por el lago



*Playas de interior*  
en la provincia de Zamora

Páginas 8-9





# La Viquiella

**Ribadelago (Galende)**

Parque Natural del Lago de Sanabria y alrededores



## Acceso

Carretera ZA-104 (Puebla de Sanabria- Ribadelago), antes de llegar al pueblo de Ribadelago.

Distancia población más cercana: Ribadelago a 1 Km.

## Información

Extenso rebollar junto al Lago de Sanabria.

A 1 Km parte el camino tradicional Ribadelago-Sotillo.

## Servicios de la playa

- Bar-Restaurante
- Parking
- 2 teléfonos públicos
- 4 máquinas de refrescos
- Servicios higiénicos
- 37 mesas
- 10 barbacoas
- 8 papeleras
- 5 contenedores
- Paneles informativos
- Itinerarios de senderismo
- Puesto de la Cruz Roja en verano

*Playas de interior*  
en la provincia de Zamora

Páginas 10-11





# Los Arenales

**Vigo de Sanabria (Galende)**  
Parque Natural del Lago de Sanabria y alrededores



## Acceso

Carretera ZA-104 (Puebla de Sanabria - Ribadelago), en el punto kilométrico 12 por una carretera que parte a mano derecha. Distancia población más cercana: 5 Km a Vigo de Sanabria y 4 Km a Galende (por carretera).

## Información

Rebollar junto al Lago de Sanabria. Muy cerca se inicia la senda que va desde el Lago a San Martín de Castañeda.

## Servicios de la playa

- Bar
- Restaurante
- Parking
- Acceso minusvalidos
- 5 papeleras
- 2 contenedores
- Paneles informativos en braille
- Servicios higiénicos





# El Folgoso

**Vigo de Sanabria (Galende)**  
Parque Natural del Lago de Sanabria y alrededores



## Acceso

Carretera ZA-104 (Puebla de Sanabria - Ribadelago), en el punto kilométrico 12 por una carretera que parte a mano derecha.

Distancia población más cercana: 5 Km a Vigo de Sanabria y 4 Km a Galende (por carretera).

## Información

Rebollar junto al Lago de Sanabria. En su lateral derecho se inicia la senda que asciende hasta San Martín de Castañeda.

## Servicios de la playa

- Bar
- Restaurante
- 2 contenedores
- Paneles informativos
- Servicios higiénicos
- Aparcamientos
- Alquiler de patines en verano
- Acceso a minusválidos



*Playas de interior*  
en la provincia de Zamora

Páginas 14-15





# La Corneira

## Trefacio de Sanabria

Parque Natural del Lago de Sanabria y alrededores



### Aceso

En la carretera de El Puento a Trefacio.

Distancia población más cercana: Trefacio a 2 Km.

### Información

Extenso rebollar junto al Río Tera, con una pequeña presa de retención de agua.

### Servicios de la playa


- Bar
- 3 mesas
- 2 barbacoas
- Servicios higiénicos





# *Playas de interior* en la provincia de Zamora

Páginas 16-17





## Acceso

Carretera ZA-104 (Puebla de Sanabria- Ribadelago)

A dos kilómetros del casco urbano del pueblo de Castellanos.  
Se accede a pie o en coche.

## Información

Agradable paisaje de robles junto al río Tera, en el que se ha realizado una pequeña presa para retener el agua. Zona ideal para la pesca de la trucha durante la veda.

## Servicios de la playa

- 2 mesas
- 2 papeleras
- Zona de pradera y arbolado



*Playas de interior*  
en la provincia de Zamora

Páginas 18-19





*La Chopera*

Puebla de Sanabria



## Acceso

Situada en el casco urbano de Puebla de Sanabria.

Modo de acceso: a pie desde el pueblo o carretera.

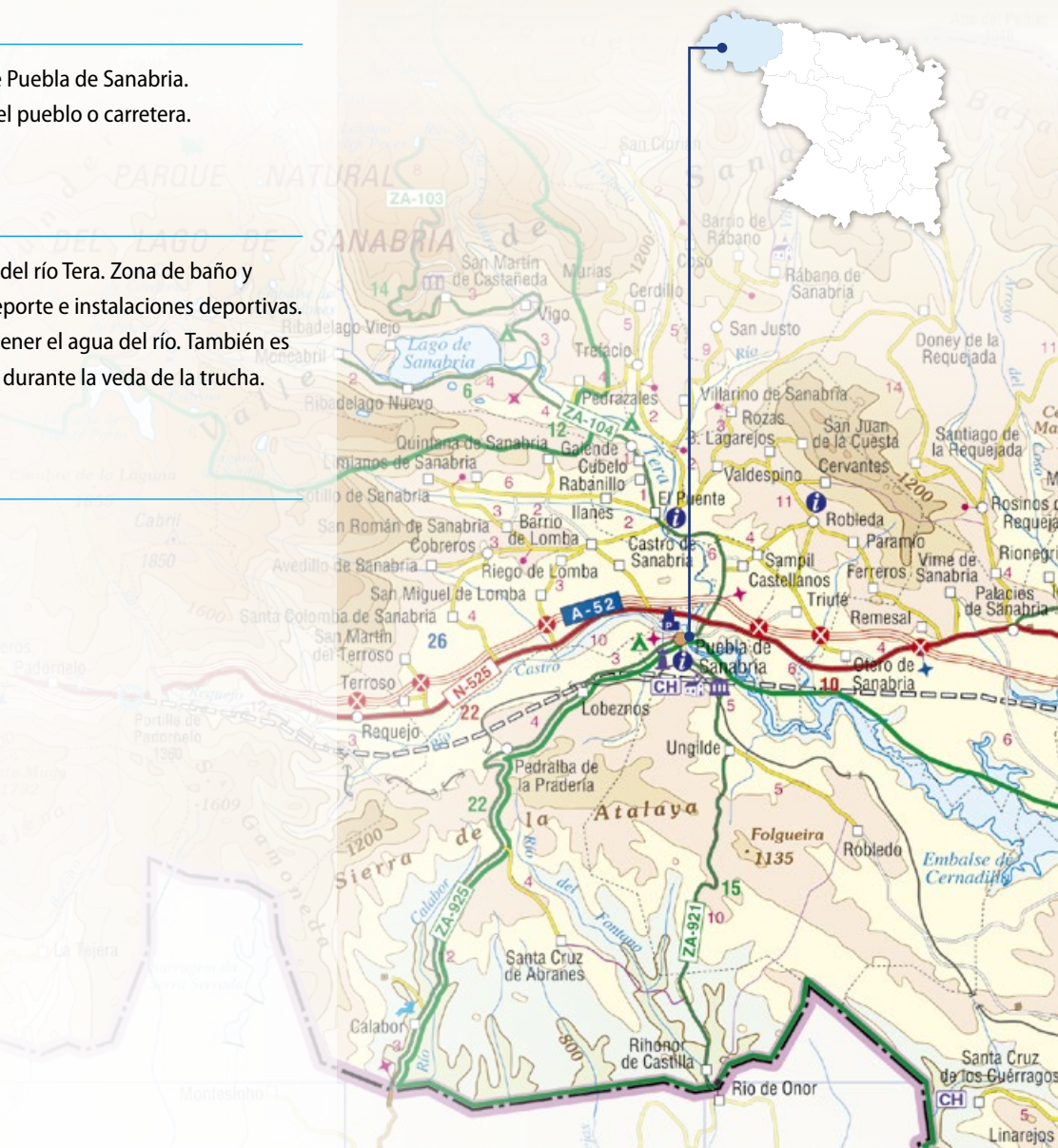
## Información

Paseo fluvial de 5 km a orillas del río Tera. Zona de baño y recreo con espacios para el deporte e instalaciones deportivas.

Dos presas se encargan de retener el agua del río. También es un espacio apto para la pesca durante la veda de la trucha.

## Servicios de la playa

- Bar-Restaurante
- Kiosco
- Servicios higiénicos
- Instalaciones deportivas
- Parque infantil
- 2 mesas
- 25 papeleras
- 2 fuentes
- Paneles informativos
- Itinerarios de senderismo





Zona recreativa  
y de baños de **Rosinos**

Rosinos de la Requejada



# Playas de interior

en la provincia de Zamora

Páginas 22-23

## Acceso

Por la carretera local de Rosinos a Carbajalinos

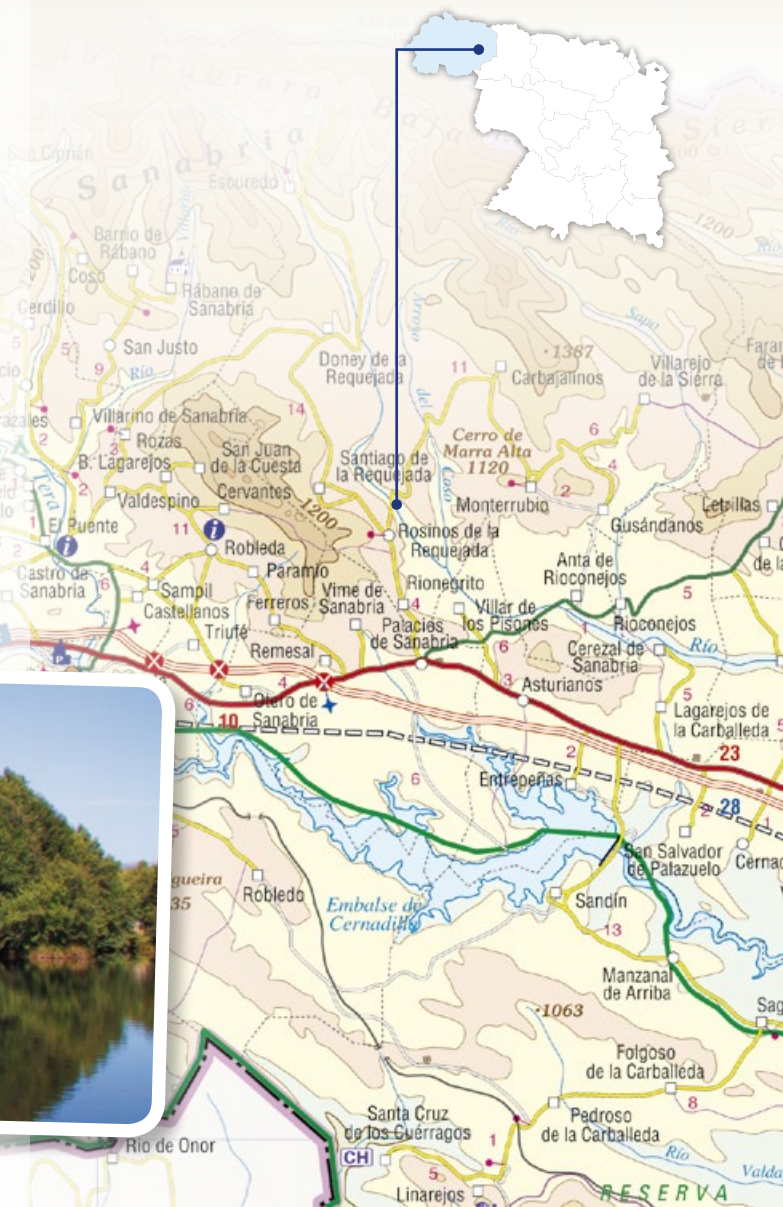
Distancia población más cercana: 1 Km a Rosinos de la Requejada

## Información

Amplios prados con arbolado de ribera junto al río Tera y una pequeña presa que retiene el agua.

## Servicios de la playa

- 4 mesas
- 1 barbacoa
- 1 fuente





# Cional

**Cional** (Villardecievros)  
Reserva Regional de Caza Sierra de la Culebra



## Acceso

Situada en el pueblo, junto a la carretera.

Distancia población más cercana: 200 metros de Cional.

## Información

Situada dentro de la Reserva Regional de caza "Sierra de la Culebra".

## Servicios de la playa

- Bar
- Servicios higiénicos
- Instalaciones deportivas
- Parque infantil
- Aparcamientos
- 1000 metros de césped





*Playas de interior  
en la provincia de Zamora*

Páginas 24-25





# Los Molinos

Villardecievros

Reserva Regional de Caza Sierra de la Culebra

## Acceso

Por una carretera que sale de las eras de Villardecievros y que se dirige al embalse de Valparaiso.

Distancia población más cercana: 2 Kms a Villardecievros.

## Información

Rebollar en las inmediaciones del embalse de Valparaiso.

## Servicios de la playa

- 6 mesas
- 16 papeleras
- Alquiler de barcas de pedales en verano



*Playas de interior  
en la provincia de Zamora*

Páginas 26-27





# Benavente y Los Valles

## PUNTOS DE INTERES MÁS CERCANOS

1. **Monasterio de Santa María de Moreuela**, fundado por el orden del Cister a mediados del siglo XII. Declarado monumento Nacional. **Centro de interpretación del Cister**, en Granja de Moreuela.

### Ruta Arqueológica

2. **Centro de Interpretación del Campamento romano de Petavonium**. Museo monográfico con estelas funerarias y cerámicas romanas, en Santibáñez de Vidriales.
3. **Campamento romano de Petavonium "Ciudad de Sansueña"**, en Rosinos de Vidriales.
4. **"Castro de las Labradas" poblado fortificado de la época Astur**. (Edad del Hierro). **Aula arqueológica**. **Dolmen "El Casetón de los Moros"**, en Arrabalde.
5. **Aula arqueológica sobre el Neolítico y el Megalitismo**. **Dolmen "El Tesoro"**, sepulcro megalítico, en Morales del Rey.
6. **"Castillo de Granucillo"** restos del castillo de los Condes de Benavente. **Sepulcros megalíticos: Dolmen de "las Peñezuelas" y de "San Adrian"**, en Granucillo de Vidriales.
7. **Lagunas de Villafáfila: Reserva Natural. Red Natura**. Uno de los más importantes humedales de la península ibérica donde observar gran número de aves. Es la mayor reserva de avutardas de Europa. **Casa del Parque de las Lagunas**, en Villafáfila.
8. **Iglesias románicas de San Juan del Mercado y Santa María de Azogue**. **"Casa del Cervato"**. **Torre del Caracol y Hospital de la Piedad**, en Benavente.
9. **Iglesia románica de finales del siglo XI**. Imagen escultórica en portada meridional de Santiago Peregrino, en Santa Marta de Tera.

Torre del Caracol en Benavente



Campamento romano de Petavonium en Rosinos de Vidriales



Lagunas de Villafáfila



## Área recreativa de la presa de **Requeijo**

Ayoó de Vidriales

### Acceso

A las afueras del pueblo, por la carretera que va a Congosta, a mano derecha parte un camino asfaltado a la altura del campo de fútbol que lleva al área.

Distancia población más cercana: 1 Km a Ayoó de Vidriales.

### Información

Situada en las inmediaciones del embalse de Requeijo.

### Servicios de la playa

- Bar
- Servicios higiénicos
- Parking
- 31 bancos
- 11 pérgolas de sombra
- 18 mesas
- 16 papeleras
- 4 barbacoas
- 2 fuentes
- Paneles informativos



*Playas de interior*  
*en la provincia de Zamora*

Páginas 30-31





*La Rasera*

Burganes de Valverde





## Acceso

Por una pista asfaltada que parte del mismo pueblo en dirección hacia el río.

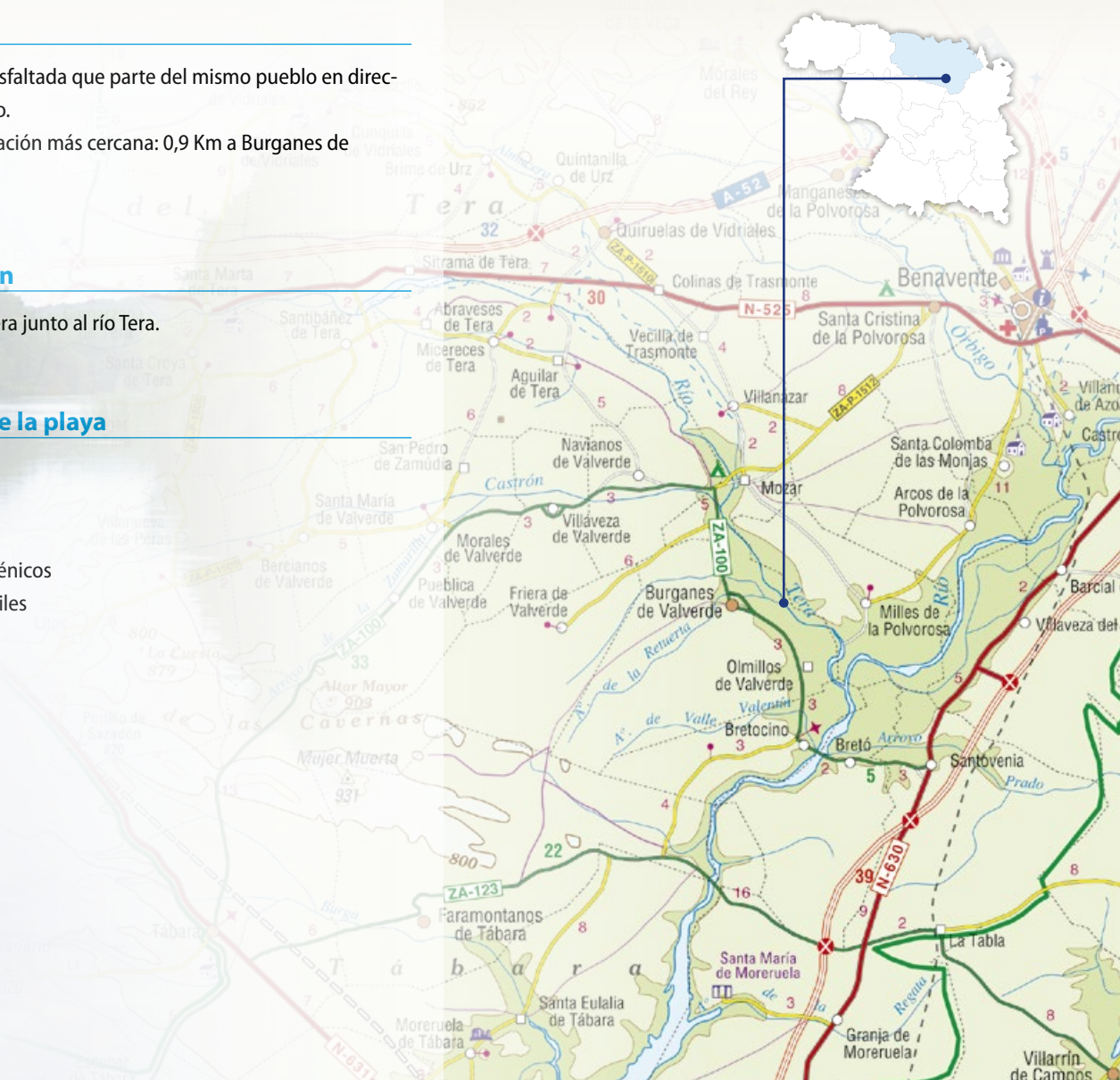
Distancia población más cercana: 0,9 Km a Burganes de Valverde.

## Información

Bosque de ribera junto al río Tera.

## Servicios de la playa

- Bar
- Vestuarios
- Kiosko
- Servicios higiénicos
- Juegos infantiles
- 15 mesas
- 8 barbacoas
- 1 fuente





### Acceso

Por la carretera que va a Pumarejo de Tera, en el mismo puente sobre el río Tera.

Distancia población más cercana: 0,8 Km a Camarzana de Tera.

### Información

Amplios prados con arbolado de ribera junto al río Tera.

### Servicios de la playa

- Bar
- Servicios higiénicos
- Instalaciones deportivas
- Escenario deportivo social de pesca
- Juegos infantiles
- Alquiler de barcas de pedales en verano
- Alumbrado público
- 28 bancos
- Paneles informativos
- Itinerarios de senderismo
- 34 mesas
- 15 barbacoas
- Papeleras y contenedores
- 2 fuentes

*Playas de interior*  
en la provincia de Zamora

Páginas 34-35





### Acceso

Desde Milles de la Polvorosa en la misma carretera hay un cartel de dirección al área siguiendo una pista asfaltada.  
Distancia población más cercana: 2 Km a Milles de la Polvorosa.

### Información

Amplio prado de vegetación de ribera junto al río Tera.


### Servicios de la playa

- Área vallada
- Vestuarios
- Duchas
- Servicios higiénicos
- Pequeñas playas artificiales
- Bar
- Paneles informativos
- 12 mesas
- 6 barbacoas
- 2 bancos
- Papeleras



*Playas de interior*  
en la provincia de Zamora

Páginas 36-37





*La Tablada*

Santibáñez de Tera



## Acceso

Por el camino de concentración parcelaria asfaltado que se dirige al río.

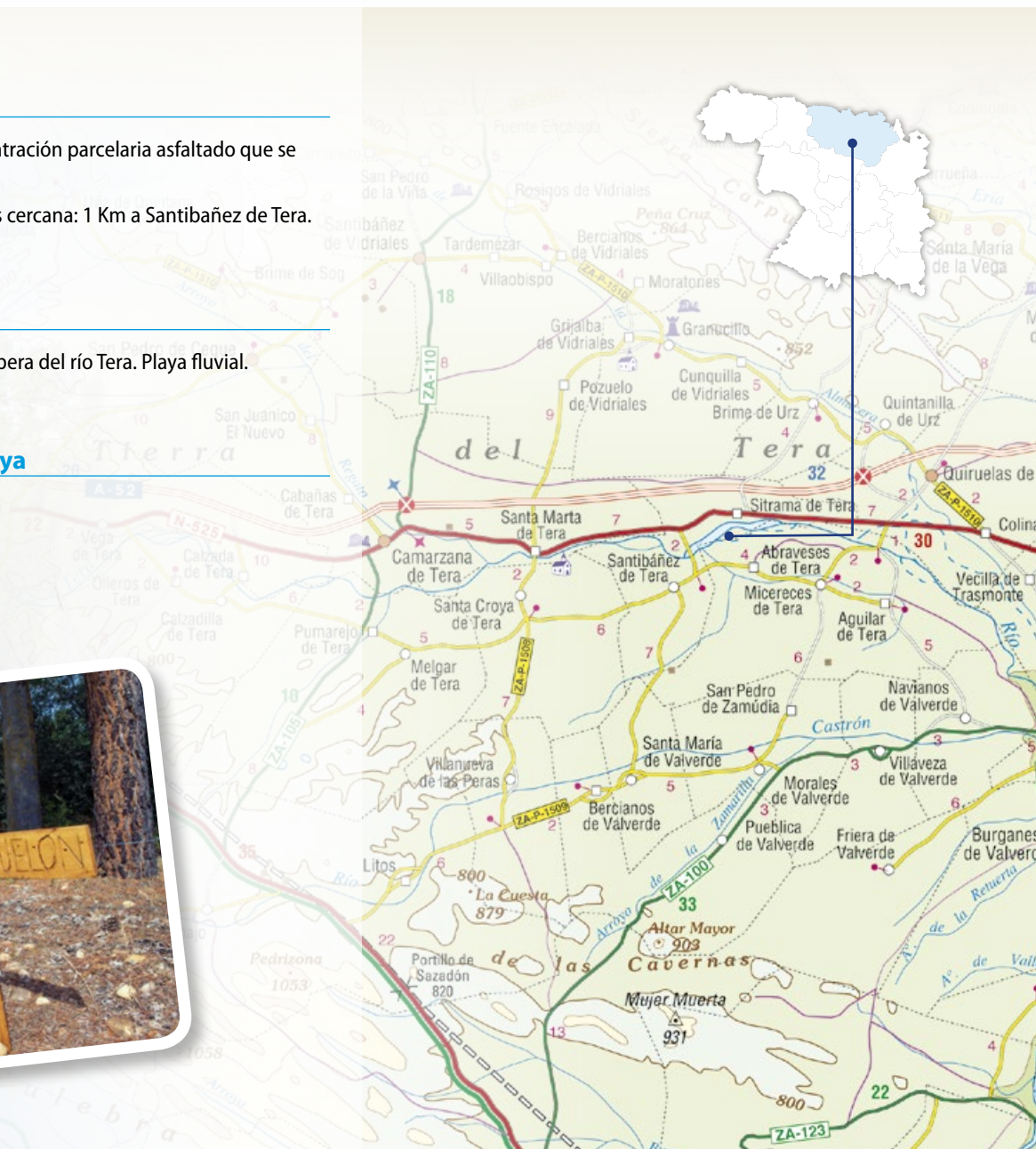
Distancia población más cercana: 1 Km a Santibañez de Tera.

## Información

Chopos y sauces en la ribera del río Tera. Playa fluvial.

## Servicios de la playa

- 13 mesas
- 2 barbacoas
- 3 papeleras
- Paneles informativos





# *Puente de Mozar*

**Mozar**  
Villanázar





## Acceso

En la carretera ZA-P-1509 que une Santa Cristina de la Polvorosa con Mozar, justo en el puente sobre el río Tera, punto kilométrico 24.

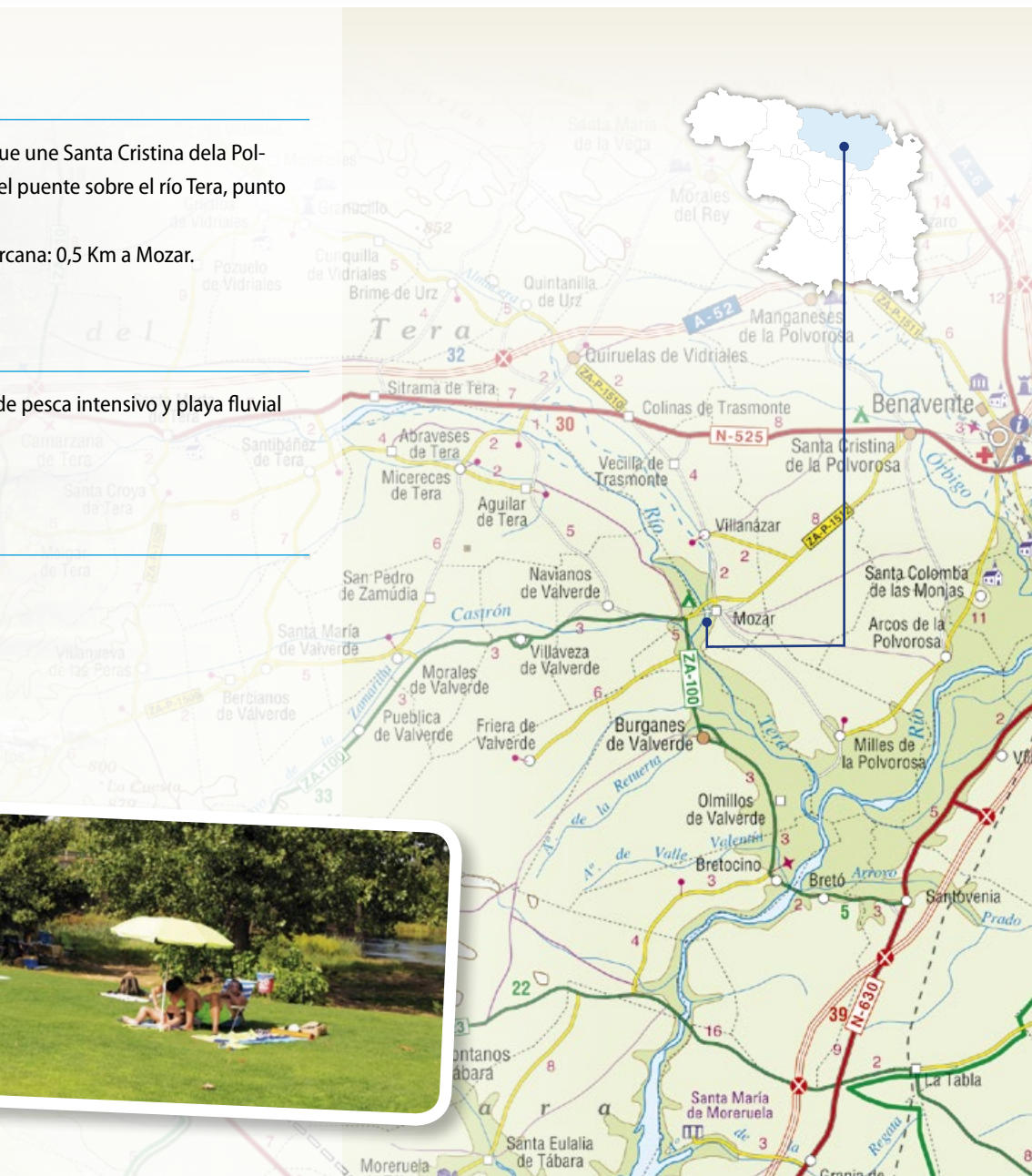
Distancia población más cercana: 0,5 Km a Mozar.

## Información

Vegetación de ribera, coto de pesca intensivo y playa fluvial junto al río Tera.

## Servicios de la playa

- 2 bares
- 25 mesas
- 8 barbacoas
- 9 papeleras
- Paneles informativos





# Molino d'or

Micereces de Tera



## Acceso

En la N-525, entre Sitrama de Tera y Colinas de Trasmonte, tomar el desvío hacia Micereces de Tera y cruzar el puente sobre el río Tera. En la rotonda tomar la primera salida y, pasados 800 m, se encuentra la entrada de Molino d'or.

## Información

Vegetación de ribera, coto de pesca intensivo y playa fluvial junto al río Tera.

## Servicios de la playa

- Bar
- Piscina
- Vestuarios
- Parking
- Servicios higiénicos
- Mesas y sillas
- Papeleras
- Contenedores
- Parque infantil



*Playas de interior*  
en la provincia de Zamora

Páginas 42-43





# Área recreativa *Santa Cristina de la Polvorosa*

Santa Cristina de la Polvorosa



## Acceso

N-525, a 4 km de Benavente, con entrada por la Avenida de la Constitución de Santa Cristina de la Polvorosa.

## Información

Amplia área recreativa, con un gran paseo fluvial, área deportiva, zona infantil y piscinas municipales.

## Servicios de la playa

- Bar
- Parking
- 2 barbacoas
- Papeleras
- Contenedores



*Playas de interior*  
en la provincia de Zamora

Páginas 44-45





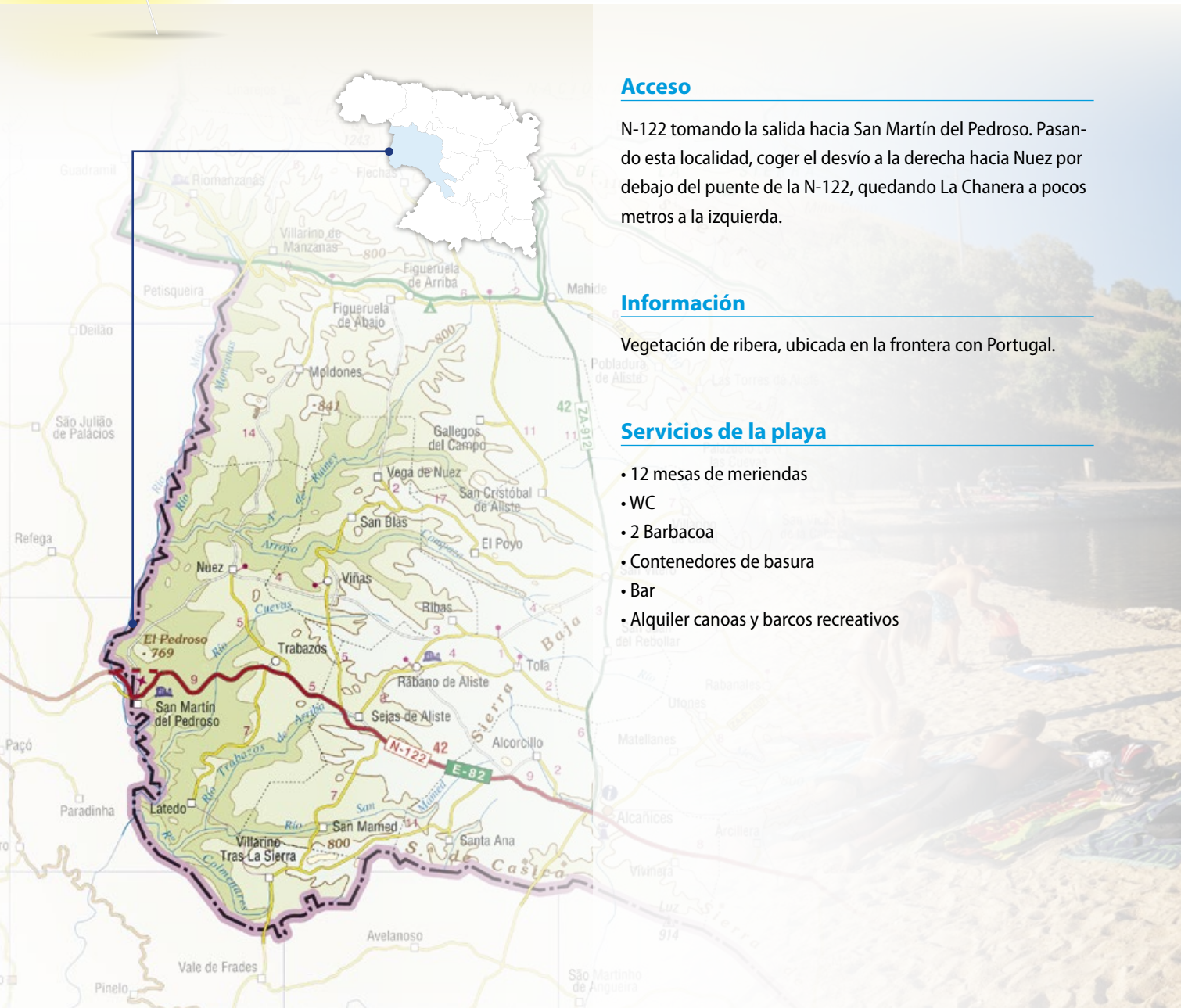
# Aliste

## PUNTOS DE INTERES MÁS CERCANOS

1. **Ríomanzanas** es uno de los pueblos más bonitos de la comarca, atravesado por el arroyo Fontano. Cuenta con un castro de unos 2.500 años de antigüedad en el que aún se puede ver parte de la muralla.
2. **Alcañices** es la capital de la comarca de Aliste. Su casco histórico está declarado Bien de Interés Cultural como conjunto histórico (Recinto Murado de Alcañices). Pertenece a la Reserva de la Biosfera Transfronteriza "Meseta Ibérica".
3. **Bercianos de Aliste** cuenta con una de las celebraciones de Semana Santa más originales de Castilla y León, lo que le ha valido la declaración de Interés Turístico Regional , además de Bien de Interés Cultural Inmaterial.

Procesión del Santo Entierro en Bercianos de Aliste





### Aceso

N-122 tomando la salida hacia San Martín del Pedroso. Pasando esta localidad, coger el desvío a la derecha hacia Nuez por debajo del puente de la N-122, quedando La Chanera a pocos metros a la izquierda.

### Información

Vegetación de ribera, ubicada en la frontera con Portugal.

### Servicios de la playa

- 12 mesas de meriendas
- WC
- 2 Barbacoa
- Contenedores de basura
- Bar
- Alquiler canoas y barcos recreativos



*Playas de interior  
en la provincia de Zamora*


Páginas 48-49





# Zamora

Templo visigótico de San Pedro de la Nave



## PUNTOS DE INTERES MÁS CERCANOS

1. Zamora capital: 23 templos románicos, 14 situados en el casco histórico. Imprescindibles: **Catedral de Zamora, Iglesias de La Magdalena, San Ildefonso, San Cipriano, San Juan de Puerta Nueva, Santa María la Nueva, Santiago el Burgo, Santiago de los Caballeros y San Claudio de Olivares. Castillo de Zamora. Puente románico y aceñas de Olivares. Museos: Museo de Zamora en el Palacio del Cordón. Museo etnográfico de Castilla y León. Museo de Semana Santa. Museo Catedralicio. Museo Baltasar Lobo. Museo Diocesano. Ruta del modernismo.**
2. **Iglesia Visigoda de San Pedro de la Nave**, en El Campillo (a 15 km de la capital).

Catedral de Zamora



Museo de Zamora



Zona recreativa de *Los Pelambres*

Zamora



## Acceso

A pie: cruzando el puente románico desde la capital y atravesando la avenida del Nazareno junto al río.

En coche: por el puente de los poetas.

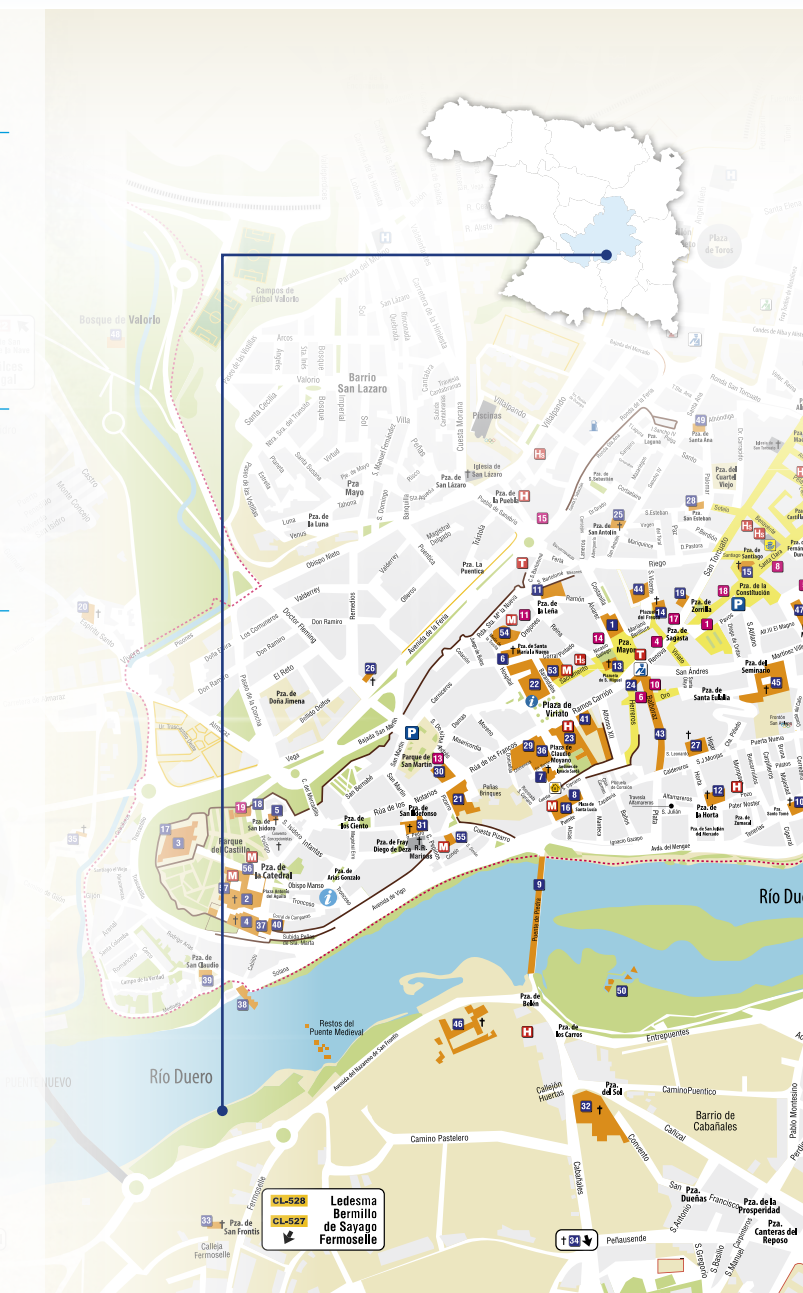
Distancia población más cercana: 1 Km al centro de Zamora.

## Información

Área recreativa en la orilla izquierda del río Duero a su paso por la capital.

## Servicios de la playa

- Bar-Restaurante
- Parking
- Servicios higiénicos
- Duchas
- Vestuarios
- Parque infantil
- Pista americana
- Paneles informativos
- Mesas
- Fuentes
- Contenedores
- Papeleras





# Playa fluvial de Ricobayo

Ricobayo de Alba  
Muelas del Pan



## Acceso

A 15 minutos de Zamora capital, desde la carretera N-122, E-82, salida Ricobayo de Alba, a 500 metros del pueblo dirección carretera de Alcañices.

Distancia población más cercana: 500 metros de Ricobayo.

## Información

Playa en el embalse de Ricobayo.

## Servicios de la playa

- 2 Bar-Restaurante
- Parking (también autocaravanas)
- Deportes náuticos
- Alquiler de barcas
- Pedaletas
- Piraguas
- Muelle pantalán
- Terraza de verano
- Miradores
- Servicios higiénicos
- Duchas
- Vestuarios
- Parque infantil
- Mesas
- Fuentes
- Contenedores
- Papeleras



*Playas de interior*  
en la provincia de Zamora

Páginas 54-55



# *Playas de interior* *en Terras de Trás-os-Montes*



CIM-TTM

Terras de  
Trás-os-Montes  
Comunidade Intermunicipal





## *¡Las Terras de Trás-os-Montes te invitan al baño!*

**Disponemos de hermosos parajes para hacerlo  
y muchos kilómetros de costa... interior**

El noreste de Portugal no se resume a montañas, colinas y valles. El paisaje también es modelado por ríos y embalses que nos guían en este itinerario por las playas y espacios de ocio existentes en las Terras de Trás-os-Montes.

Siga el camino de los ríos Angueira, Azibo, Baceiro, Douro, Maçãs, Rabaçal o Tua y encuentre verdaderos paraísos que invitan a un contacto directo con la fauna y flora local.

Son lugares para darse unos baños, playas de aguas limpias y tranquilas, dueñas de una belleza singular prestada por el entorno paisajístico y natural.

Sumérjase en las páginas de esta guía y descubra 21 playas y espacios de ocio en los municipios de Alfândega da Fé, Bragança, Macedo de Cavaleiros, Miranda do Douro, Mirandela, Mogadouro, Vila Flor, Vimioso y Vinhais.

Vamos a darnos una vuelta por Terras de Trás-os-Montes y a descubrir porque nos llaman "El destino Natural"!

(Playas no vigiladas, excepto cuando esté indicado)



# Las playas de Trás-os-Montes

Pág

1. <b>Área recreativa Parque Verde Mestre José Rodrigues.</b> Alfandega da Fé .....	62
2. <b>Playa fluvial do Colado.</b> Bragança .....	66
3. <b>Playa fluvial da Ponte do Baceiro.</b> Bragança .....	68
4. <b>Playa fluvial de Fraga Pegada.</b> Azibo, Macedo de Cavaleiros.....	72
5. <b>Playa fluvial de Ribeira.</b> Azibo, Macedo de Cavaleiros .....	74
6. <b>Playa fluvial de S. Martinho de Angueira.</b> Miranda Do Douro.....	78
7. <b>Playa fluvial do parque Dr. José Gama.</b> Mirandela .....	82
8. <b>Área recreativa do Juncal .</b> Peredo da Bemposta, Mogadouro .....	86
9. <b>Área recreativa del complejo turístico do Peneireiro.</b> Vila Flor .....	90
10. <b>Área recreativa de Angueira.</b> Vimioso .....	94
11. <b>Área recreativa de Pinelo.</b> Vimioso .....	96
12. <b>Área recreativa de São Joanico.</b> Vimioso.....	98
13. <b>Área recreativa de Serapicos.</b> Vimioso .....	100
14. <b>Área recreativa de Uva.</b> Vimioso .....	102
15. <b>Área recreativa de Vilar Seco.</b> Vimioso .....	104
16. <b>Área recreativa de Vimioso</b> .....	106
17. <b>Playa fluvial de Ponte de Frades/Lomba.</b> Vinhais .....	110
18. <b>Playa fluvial de Fresulfe.</b> Vinhais.....	112
19. <b>Playa fluvial de Sandim.</b> Vinhais .....	114
20. <b>Playa fluvial de Soeira.</b> Vinhais .....	116
21. <b>Playa fluvial de Ponte de Vilarinho.</b> Vinhais .....	118





# Alfândega da Fé

Torre del Reloj



## PUNTOS DE INTERES MÁS CERCANOS

1. **Casa de la Cultura Mestre José Rodrigues.** La Casa de la Cultura Mestre José Rodrigues se divide en dos partes, por un lado, existe la Galería Manuel Cunha en donde tienen lugar varias exposiciones temporales colectivas o individuales de diversos géneros desde pintura, cerámica, escultura, fotografía, diseño, acuarela, grabados y *collage*. Por otro lado, posee el Auditorio Dr. Manuel Faria con 213 plazas de asientos que recibe desde piezas de teatro a actuaciones musicales, cine, degustaciones, workshop´s y seminarios sobre variados temas.
2. **Capilla Mártir São Sebastião.** Capilla de planta rectangular, con frontispicio rematado por un campanario barroco de un arco, adornado con pequeñas columnas pseudo-salomónicas empotrada, con decoración vegetal.
3. **Torre del Reloj.** Situada en la zona antigua de la villa de Alfândega da Fé, municipio de Bragança, la Torre del Reloj es una de las principales atracciones del ayuntamiento. Los visitantes pueden acceder al interior y contemplar el mecanismo del reloj totalmente recuperado y a una exposición fotográfica de la historia de la torre a través de imágenes antiguas y de las diferentes fases de obra, textos, etc.

## Rutas de senderismo

**Sendero de las Capillas:** Lineal 9 km

**Sendero del Agua:** Circular 9,5 km

**Sendero de la Serra da Gouveia:** Circular 8,9 km

**Sendero de Alvazinhos:** Lineal 13 km

**Sendero Forno da Cal:** Circular 5,09 km

**Sendero de la Ribeira do Rabo de Burro:** Lineal 4,7 km

**Sendero Vilares da Vilarça:** Circular 7,2 km

**Sendero de la Serra de Bornes:** Circular 8,04 km

**Sendero del río Sabor:** Lineal 8,5 km

Vale de Porco  
NATURAL  
DO DOURO  
INTERNACIONAL  
Bruçó



# Área recreativa **Parque Verde** Mestre José Rodrigues

Alfândega da Fé



## Acesso

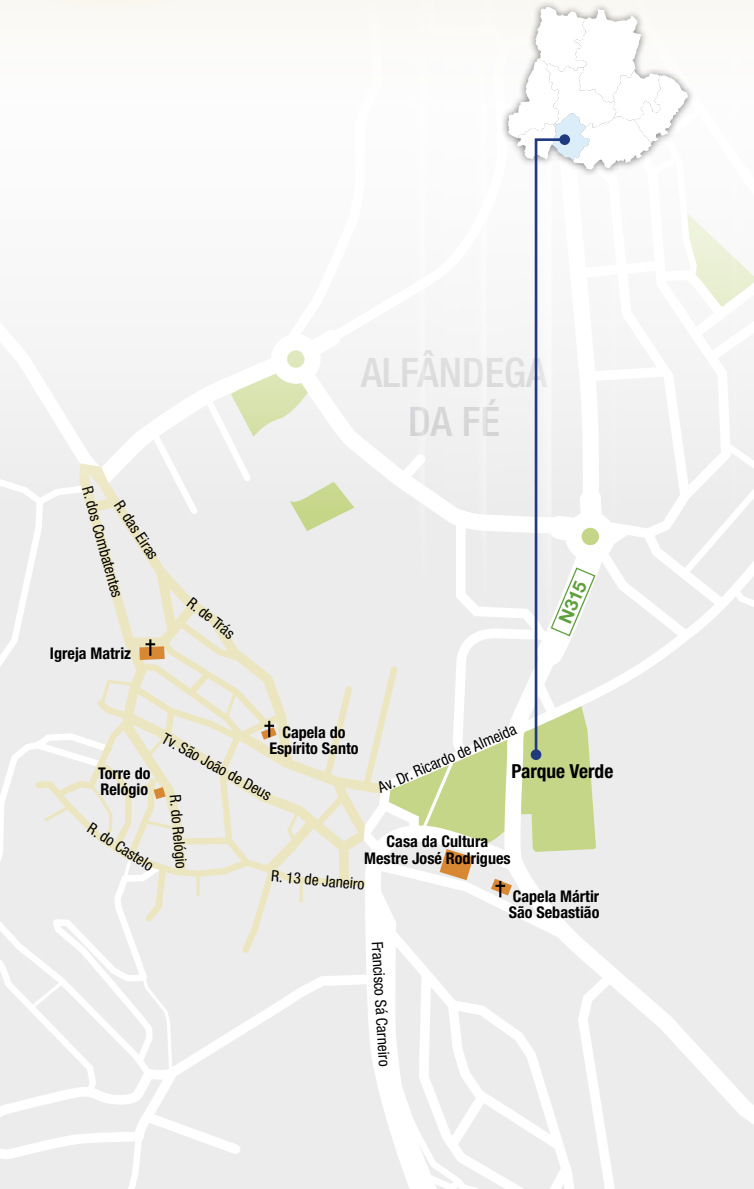
El Parque verde se sitúa en el centro de la villa de Alfândega da Fé.

## Información

El Parque Verde es escenario de 5 de las 15 esculturas que completan el "Museo al aire libre" de Alfândega da Fé. Es una zona de ocio con varias instalaciones deportivas, pudiendo disfrutar de la naturaleza junto al Lago Biológico.

## Infraestructuras

- Lago Biológico
- Recorridos
- Obras de arte
- Aparcamiento
- Contenedor de basura
- Instalaciones deportivas
- Jardim Municipal y Parque Infantil
- Parque de Caravanas (300 m)
- Merendero (300 m)



*Playas de interior*  
*en Terras de Trás-os-Montes*

Páginas 62-63







# Bragança

## PUNTOS DE INTERES MÁS CERCANOS

1. **Castillo de Bragança.** Monumento Nacional. Uno de los más importantes y bien conservados castillos portugueses
2. **Domus Municipalis.** Monumento Nacional. Raro ejemplar de la arquitectura románica civil. Único en la Península Ibérica.
3. **Basílica del Santo Cristo de Outeiro.** Monumento Nacional. La única basílica en Portugal implementada en zona rural.
4. **Iglesia Monasterio de Castro de Avelãs.** Uno de los monumentos más simbólicos del nordeste transmontano, que ilustra de forma simultánea el arte románico y la vida monacal de la región.
5. **Parque Natural de Montesinho.** Ocupa 74 229 hectáreas, abarca la parte septentrional de los municipios de Bragança y Vinhais, haciendo frontera al este y al oeste con España.

## Rutas de Senderismo

**Camino de Santiago.** La Vía de la Plata entra en el municipio de Bragança por Quintanilha, la más antigua puerta Xacobeá de Portugal, pasando por varios pueblos del municipio y por el interior de la ciudadela de Bragança, siguiendo después la dirección de Vinhais y uniéndose al camino Leonés y a la Vía de la Plata en Verín.

**Ruta de la Estación de Biodiversidad de Carrazedo.** Esta Ruta pertenece al sitio Natura 2000 Montesinho-Nogueira de 1,6 km para observar plantas y animales.

**Ruta de la Castaña.** Hay 8 itinerarios disponibles para descubrir.

Ciudadela de Bragança

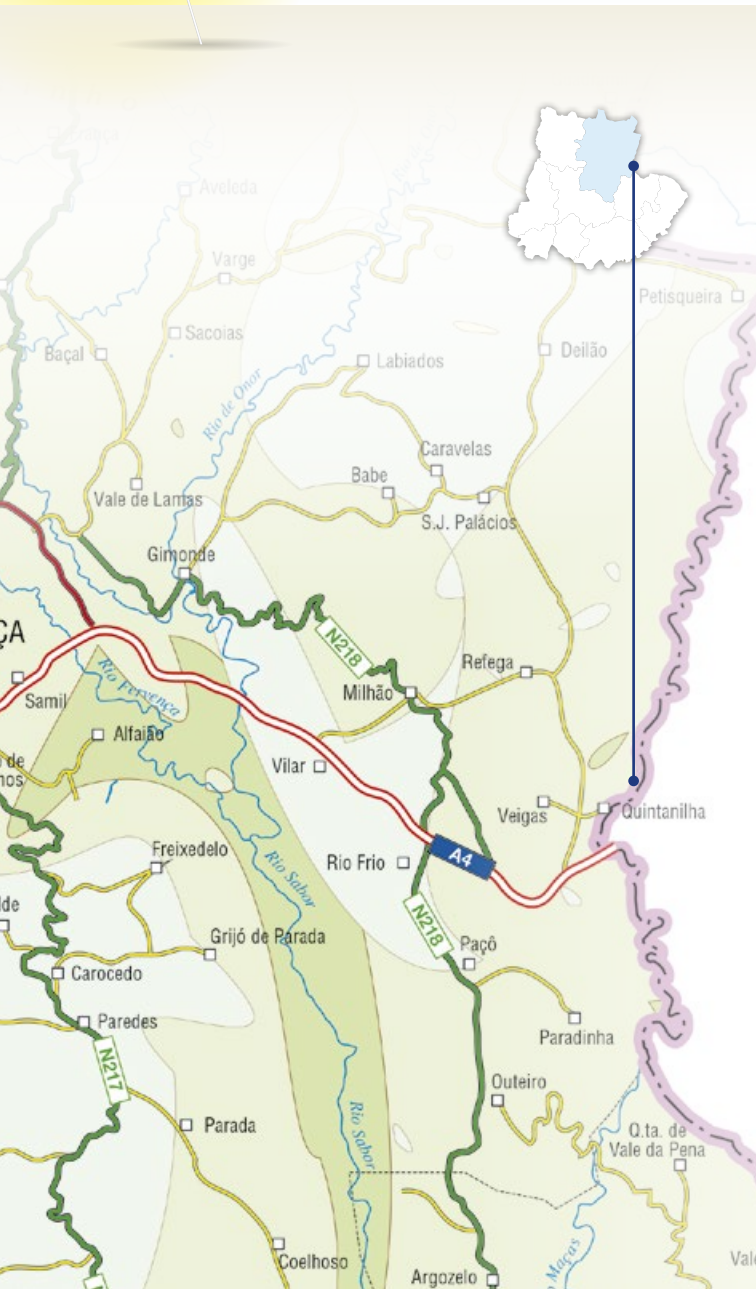


Monasterio de Castro de Avelãs



# Playa fluvial del **Colado**

**Quintanilha**  
Bragança



## **Acceso**

Seguir hasta Quintanilha y llegar al centro, girar a la izquierda en dirección al parque de meriendas. Desciende por la carretera de tierra batida hasta el río.

## **Información**

Situado en Río Manzanas, en la frontera entre Portugal y España, la playa fluvial está equipada con servicios de bar y varios servicios recreativos, por ejemplo el alquiler de canoas y barcos recreativos. Tiene un amplio espacio todo equipado con mesas de apoyo en madera y servicio de bar.

## **Servicios de la playa**

- 12 mesas de meriendas
- WC
- 2 Barbacoa
- Contenedores de basura
- Bar
- Alquiler canoas y barcos recreativos



*Playas de interior*  
*en Terras de Trás-os-Montes*

Páginas 66-67





# Playa fluvial del *Puente del Baceiro*

Parâmio  
Bragança



## Acesso

Seguir por la EN308 hacia la población de Parâmio. Al llegar al puente sobre el río Baceiro, girar a la izquierda hacia el camino de tierra batida.

## Información

La playa fluvial del Baceiro es un lugar muy natural, donde podrá disfrutar de la naturaleza en su estado puro. Aguas limpias y una amplia zona donde podrá extender su toalla y descansar! Aquí, sobresale también un estanque que hace una especie de piscina natural excelente para unas inmersiones.

## Servicios de la playa

- 2 Barbacoas



*Playas de interior*  
*en Terras de Trás-os-Montes*

Páginas 68-69





Caretos de Podence



Isla de Fidalgo



Fraga da Pegada



# Macedo de Cavaleiros

## PUNTOS DE INTERES MÁS CERCANOS

1. **Terras de Cavaleiros. Geoparque Mundial de la UNESCO.** Patrimonio geológico único, con una biodiversidad rara y un notable patrimonio histórico-cultural.
2. **Paisaje Protegido de la Albufeira del Azibo.** Es de los primeros paisajes protegidos del país, en que la vegetación circundante está bien preservada, albergando por ese motivo, una enorme diversidad biológica.
3. **Los Caretos de Podence.** Los Caretos de Podence y su endiablado Carnaval son el sello de las máscaras transmontanas.
4. **Isla de Fidalgo.** Notable conjunto de arte rupestre esquemático. El acceso se realiza en barco, que se puede alquilar en ambas playas.
5. **Aldea de Santa Combinha.** Se trata de un aglomerado de casas típicas transmontanas a base de pizarra. En esta pequeña localidad hay muchas casas de turismo rural.

## Rutas de Senderismo

**Estación de Biodiversidad de Santa Combinha.** Recorrido circular con 2,6 km y 9 paneles informativos que funcionan como una guía de campo. Forma parte de una sección del Carril Ricardo de Magalhães (4.1Km) e integra la red de rutas de senderismo del Geopark Terras de Cavaleiros.

**Ciclovia del Azibo.** Ruta de senderismo que acompaña la margen suroeste del embalse, creando una conexión, en tierra batida, entre la Praia da Ribeira y el Núcleo Central del Paisaje Protegido de la Albufeira del Azibo.

**Geosítio Fraga da Pegada.** Rocas muy antiguas de origen volcánico en la playa de la Fraga Pegada. Son todavía visibles diversos grabados rupestres excavados en la roca.

**Geosítio Mirador de la Sra. Do Campo.** Situado en Cabeço do Facho junto a la capilla con el mismo nombre en la parroquia de Lamas. Son visibles las más diversas formas de relieve típicos del nordeste de Portugal continental.



# Playa fluvial de *Fraga Pegada*

**Azibo**  
Macedo de Cavaleiros



## Acesso

Seguir por la A4 – Autopista Transmontana hasta el cruce para Azibo (Podence). Al salir de la Autopista, seguir en dirección a Azibo y al llegar al embalse, seguir adelante. En la 2ª y 3ª salida podrá encontrar a la Playa de Fraga Pegada.

## Información

La playa de Fraga Pegada –paisaje protegido del embalse de Azibo– es un lugar inolvidable para bañarse en verano o tan solo disfrutar del paisaje. Otorgada con la Bandera Azul, caso único entre las playas fluviales europeas. La Playa ofrece excelentes condiciones para disfrutar de la naturaleza con toda la seguridad.

## Servicios de la playa

- Aparcamiento (plazas para personas de movilidad reducida)
- Servicio de primeros auxilios
- Playa vigilada (durante el periodo estival)
- Servicio de Bar
- Servicio de apoyo al baño de usuarios con movilidad reducida (silla anfibia)
- Parque infantil
- Campo de Voleybol de playa
- Servicios recreativos para niños
- Alquiler de barcos recreativos – Piraguas, kayak y pedaletas
- Alquiler de tiendas, carpas y espacios de descanso



# Playas de interior en Terras de Trás-os-Montes

Páginas 72-73





# Playa fluvial de *La Ribeira*

**Azibo**  
Macedo de Cavaleiros



## Acceso

Siga por la A4 - Autopista Transmontana hasta el cruce hacia el Azibo (Podence). Al salir de la autopista, seguir en dirección al Azibo y al llegar a la laguna, seguir adelante. En la 1ª salida podrá encontrar la Playa de la Ribeira.

## Información

Ubicada en el área de Paisaje Protegido de la Albufeira del Azibo. Desde 2004, galardonada con la Bandera azul lo que es indicativo de la calidad de esta playa fluvial.

## Servicios de la playa

- Aparcamiento (parking para personas de movilidad reducida)
- Servicio de primeros auxilios
- Playa vigilada (durante el período estival)
- Bar
- Servicio de apoyo al baño de usuarios con movilidad reducida (en silla anfibia)
- Parque infantil
- Campo Voleibol de playa
- Servicios recreativos para niños – hinchables acuáticos
- Alquiler de Barcos recreativos – Kayak, piraguas y pedaleras
- Alquiler de tiendas, carpas y espacios de descanso

# *Playas de interior* *en Terras de Trás-os-Montes*

Páginas 74-75





MIMIOSO

MIRANDA DO DOURO

- 1
- 2
- 3
- 4

N218

N219

N218

N218

N219

N221

IC5

N1221

IC5

RIO DOURO

DOURO

# Miranda do Douro

Centro histórico



Concatedral



Parque Natural del Duero Internacional



## PUNTOS DE INTERES MÁS CERCANOS

1. **Centro histórico de Miranda do Douro.**
2. **Concatedral de Miranda do Douro.** Monumento Nacional, desde 1910 es también conocida por guardar un icono de la religiosidad popular - el Menino Jesús de Cartolinha.
3. **Museo de la Tierra de Miranda.** Edificio del siglo XVII, instalado en el edificio del seiscientos del antiguo Ayuntamiento.
4. **Parque Natural del Duero Internacional.** Con cerca de 87,000 ha, abarca el área donde el río Duero forma la frontera entre Portugal y España. Las márgenes del valle profundo del río forman desfiladeros de gran espectacularidad, que varias especies de aves han escogido para nidificar.

## Rutas de Senderismo

Ruta del Forcaleiro

Ruta de los Freixial

Ruta de los Negrillos

Gran Ruta del Duero Internacional y del Duero Vinhateiro

Rutas del agua

Ruta de los Castros y Berões

Carril de las Cavernas - Palaçoulo

Excursiones pedestres en Picote



*Playa fluvial de*  
***S. Martinho de Angueira***

**São Martinho de Angueira**  
Miranda do Douro



## Acceso

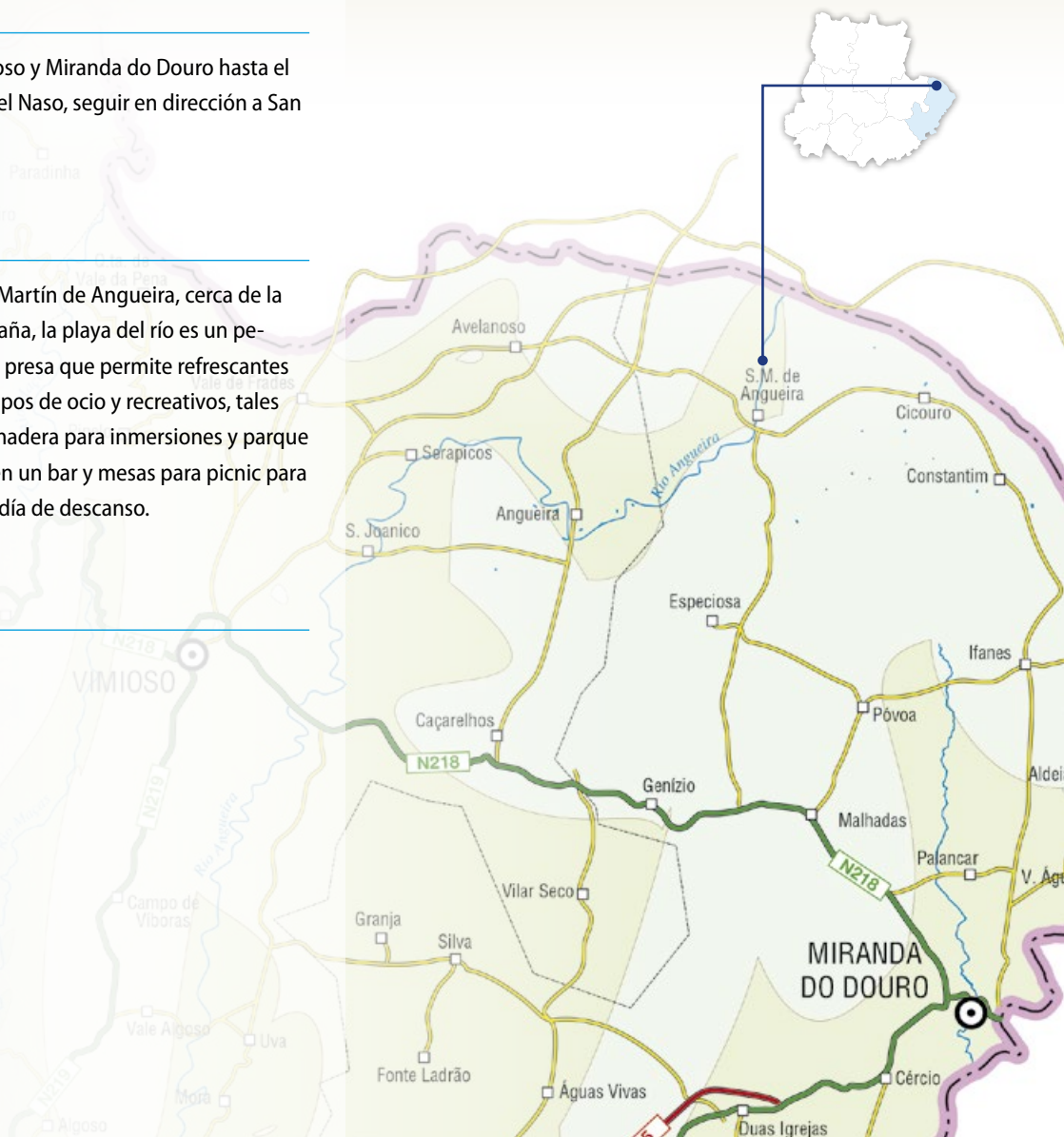
Seguir por EN218 entre Vimioso y Miranda do Douro hasta el cruce hacia el Naso. Al pasar el Naso, seguir en dirección a San Martín de Angueira.

## Información

Situado en el pueblo de San Martín de Angueira, cerca de la frontera entre Portugal y España, la playa del río es un pequeño lago formado por una presa que permite refrescantes baños. Dotada de varios equipos de ocio y recreativos, tales como un tobogán, tabla de madera para inmersiones y parque infantil, la playa tiene también un bar y mesas para picnic para proporcionarle un excelente día de descanso.

## Servicios de la playa

- Aparcamiento
- Bar
- Parque infantil
- Contenedor de basura
- 5 Mesas de picnic
- 2 Barbacoas







Museo del Olivo y del Aceite



El Pazo de los Távoras



# Mirandela

## PUNTOS DE INTERES MÁS CERCANOS

1. **Museo del Olivo y del Aceite.** Permite conocer la historia del olivo y del aceite de la región de Trás-os-Montes.
2. **Puente Viejo sobre el Tua.** Monumento Nacional de arquitectura civil.
3. **El Pazo de los Távoras.** Propiedad/inmueble de Interés Público.
4. **Parque Natural Regional del Valle del Tua.** Con aproximadamente 25 mil hectáreas, incluye 5 municipios de culturas y tradiciones identitarias, que hacen que exista una gran diversidad para quien lo visita.

## Rutas de Senderismo

Ruta del Tua

Ruta del Vale de Lobo

Ruta Entre Rios

Ruta del Vale do Tua y Ruta de Santa Catarina

Puente Viejo sobre el Tua





# Playa fluvial del **Parque Dr. José Gama**

Mirandela



## Acceso

Seguir la A4 - Autopista Transmontana y salir en dirección a Mirandela. En el centro de la ciudad, seguir en dirección al Parque Dr. José Gama.

## Información

Situada en plena ciudad de Mirandela, en el Parque Dr. José Gama, la playa fluvial ofrece lo mejor que la Naturaleza tiene para dar. Puede refrescarse en las excelentes aguas del río Tua y descansar en las orillas de la playa. Puede optar por colocar su toalla en arena o césped. Hay zonas de diversión para niños, campo de voleibol de playa, servicio de bar/restaurante y alquiler de barcos recreativos, como canoas. Esta playa es vigilada durante la época estival.

## Servicios de la playa

- Aparcamiento
- Bar
- Parque infantil
- Contenedor de basura
- Contenedores
- Alquiler de barcos recreativos
- Playa vigilada durante época estival

*Playas de interior*  
*en Terras de Trás-os-Montes*

Páginas 82-83





1

2

3

MOGADOURO

Serra de Mogadouro

PARQUE  
NATURAL  
DO DOURO

INTERNACIONAL

RIO DOURO


Rio Mucos

Rio Sabar

Rio Anseira



Cascada da Faia d'água alta



# Mogadouro

## PUNTOS DE INTERES MÁS CERCANOS

1. **Castillo de Mogadouro.** Monumento Nacional.
2. **Mirador de Picões.** Peredo da Bemposta. Mirador con una vista deslumbrante hacia el río Duero y está situado en el área protegida del Parque Natural del Duero Internacional (PNDI).
3. **Parque Natural del Duero Internacional.** Con cerca de 87,000 ha, abarca el área donde el río Duero forma la frontera entre Portugal y España. Los márgenes del valle profundo del río forman desfiladeros de gran espectacularidad que varias especies de aves eligieron para nidificar.

## Rutas de Senderismo

**Gran Ruta del Duero Internacional y del Duero Vinhateiro.**

**Cascada da Faia d'água alta.** En la envolvente del pueblo de Lamoso, se encuentra esta impresionante cascada que se precipita de una altura de 35 metros por 10 metros de ancho y proporciona una belleza a la que nadie queda indiferente.

Castillo de Mogadouro



Mirador de Picões





Área recreativa do *Juncal*

Peredo da Bemposta  
Mogadouro



## Acceso

En Mogadouro seguir EN221 hacia Peredo da Bemposta. En la localidad, seguir las placas hacia este espacio. El camino es en tierra batida.

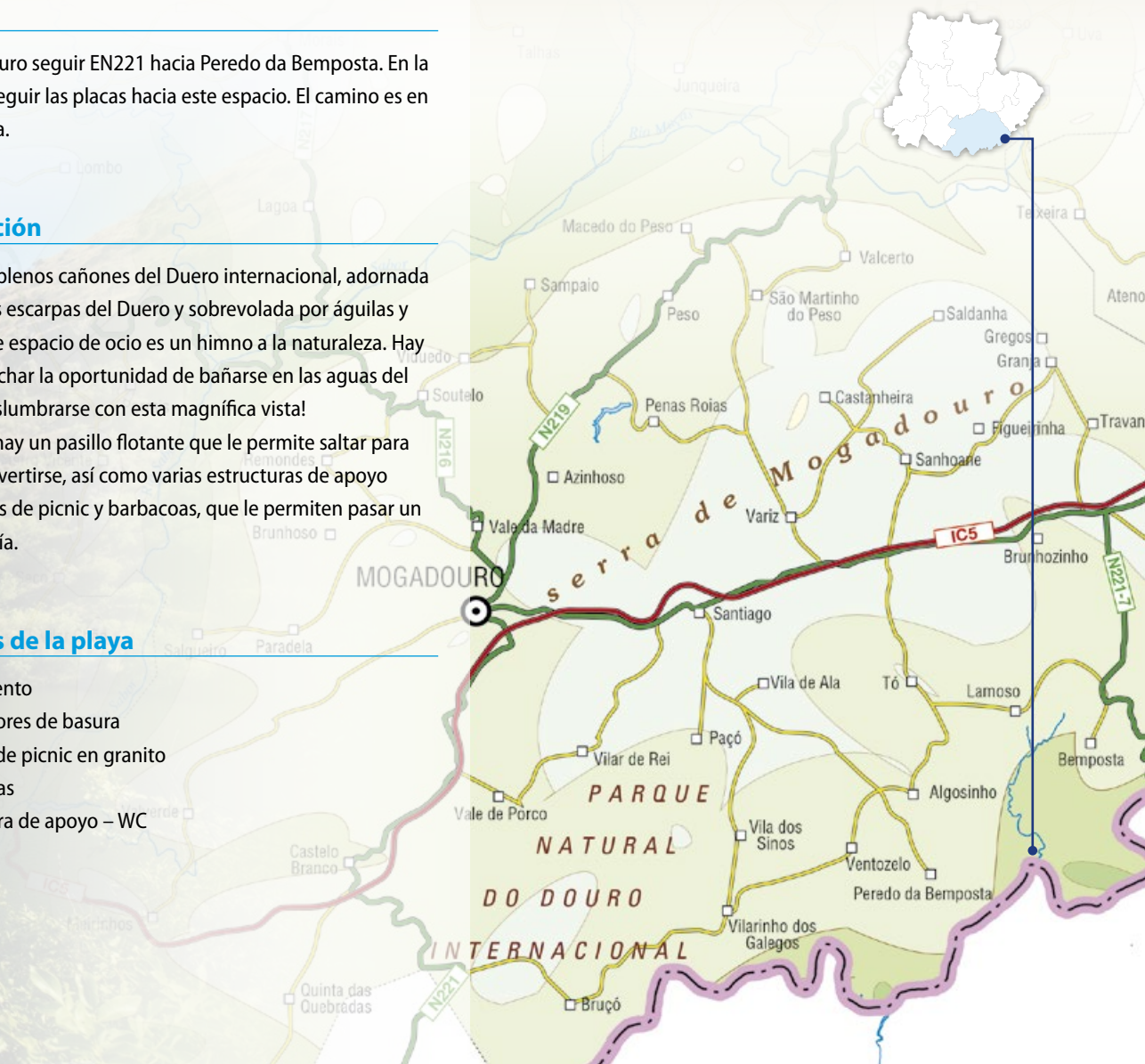
## Información

Situada en plenos cañones del Duero internacional, adornada por las altas escarpas del Duero y sobrevolada por águilas y buitres, este espacio de ocio es un himno a la naturaleza. Hay que aprovechar la oportunidad de bañarse en las aguas del Douro y deslumbrarse con esta magnífica vista!

En el agua hay un pasillo flotante que le permite saltar para el agua y divertirse, así como varias estructuras de apoyo como mesas de picnic y barbacoas, que le permiten pasar un excelente día.

## Servicios de la playa

- Aparcamiento
- Contenedores de basura
- 10 mesas de picnic en granito
- 4 barbacoas
- 1 estructura de apoyo – WC







# Vila Flor

## PUNTOS DE INTERES MÁS CERCANOS

1. **Iglesia Matriz de Vila Flor.** De origen barroco, de nave única y amplia. Dedicada a S. Bartolomeu, patrono de esta villa, se remonta al siglo XVIII.
2. **Fuente Romana.** A pesar de ser llamada "Fuente Romana", la Fuente de Vila Flor es una fuente del quinientos, con 4 pilares y 6 columnas jónicas, que soportan una cúpula de ladrillo; por su rareza e importancia histórica, fue clasificada como monumento de interés público.
3. **Arco D. Dinis.** D. Dinis le concedió el Foral a Vila Flor en 1286 y mandó erigir a su alrededor una cerca de murallas con cinco puertas en arco, de las que en la actualidad solo se conserva una, el Arco de D. Dinis o Puertas de la villa.
4. **Monte de Nossa Senhora da Lapa.** Uno de los más bellos Miradores del municipio, cariñosamente denominado "Capelinhas". Además de la vista sobre Vila Flor, se avistan varias aldeas, una gran parte del valle de la Vilarça y otras tierras distantes.
5. **Santuario de Nossa Senhora da Assunção.** El mayor y uno de los más importantes Santuarios Marianos de Trás-os-Montes. Levantado en el siglo XIX en el alto de un monte que domina todo el paisaje circundante, representa uno de los puntos más altos del municipio, con cerca de 760 metros de altitud de donde se obtiene una rara y vasta vista, que cubre un radio de 100 km.
6. **Horca de Freixiel.** Antigua horca de Freixiel que nos remonta a la época en que la pena de muerte era una realidad en Portugal. Está constituida por dos pilares de piedra granítica, de casi 3 metros de altura, donde en su punto más alto se asentaría una viga en madera. Es un inmueble de interés público.
7. **Museo Municipal.** Instalado en un edificio del siglo XIII, su fundador, Raul de Sá Correia, lo llamaba el "Museo de la generosidad", pues su colección está constituida por Pintura, Arqueología, Etnografía, Artesanía africana, Arte sacro, Numismática y Medallística, que fueron regalos de hijos y amigos del municipio.

## Rutas de Senderismo

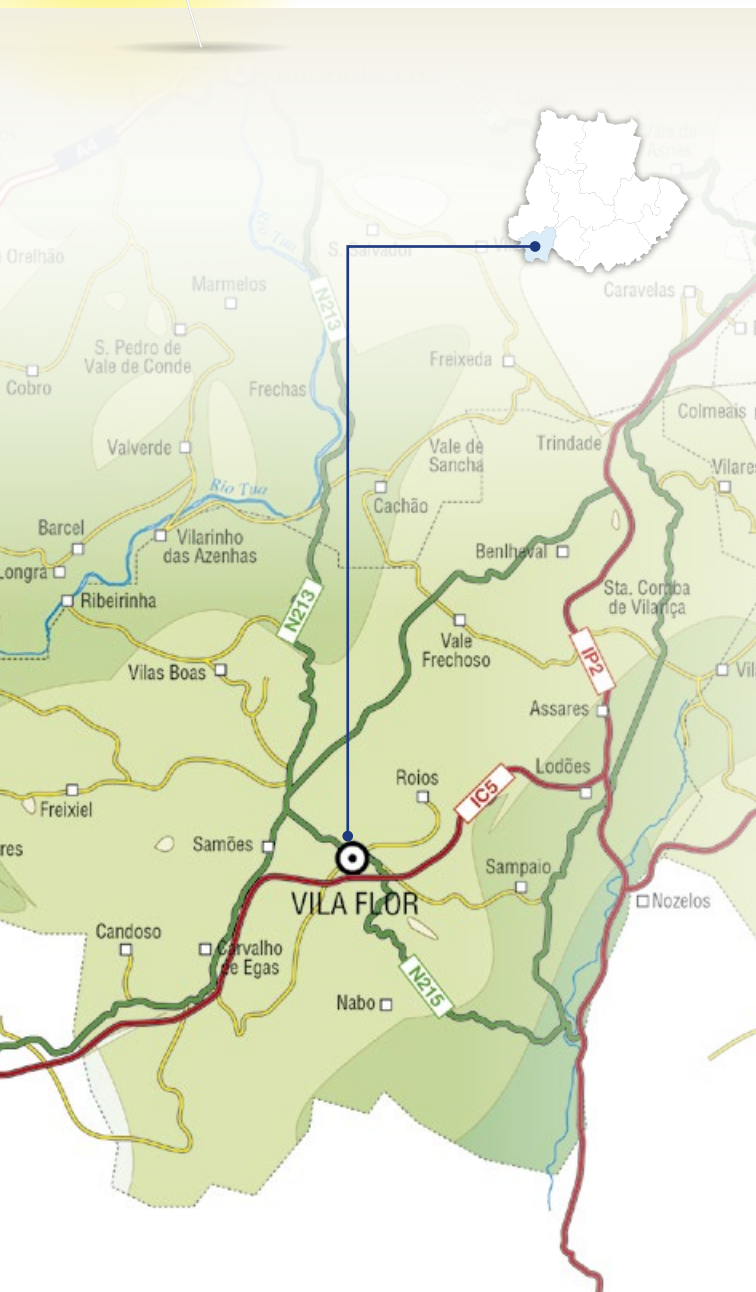
**Sendero del Tua-Vieiro-Freixiel.** Incorporado al área del Parque Natural Regional del valle del Tua, el sendero tiene inicio en la antigua estación del ferrocarril de Abreiro, pasa por Vieiro y Freixiel. Aquí existe una derivación del sendero hasta la playa fluvial Vieiro-Abreiro, que invita a un refrescante baño en las aguas del río Tua.





# Área recreativa del complejo turístico de *Peneireiro*

Vila Flor



## Acesso

Sur: IP2 viniendo de Guarda, salida en el nudo del IC5 en Lodões, dirección Vila Flor. A4 viniendo de Oporto, salida para IC5 en el nudo de Alijó, dirección Vila Flor. Norte: A4 viniendo de Bragança, salida para el IP2 en el nudo de Macedo de Cavaleiros, salida nudo del IC5 en Lodões, dirección Vila Flor.

## Información

Enmarcado por un paisaje lúdico de montaña y bosque, donde predominan los pinos, eucaliptos, plátanos, chopos blancos, alcornoques y madroños, esta zona de ocio incluye el camping y el complejo turístico del Peneireiro donde puede encontrar las condiciones ideales para unos días de tranquilidad, reposo, entretenimiento y también práctica deportiva.

## Servicios de la playa

- Vestuarios
- Parque de Meriendas / Parque infantil
- Bar con terraza / Tienda de ultramarinos
- Mini-Zoo
- Piscina
- Circuito de gimnasia de mantenimiento
- Pista de tenis / Campo de fútbol / Campo de voleibol de playa
- Camping

*Playas de interior*  
*en Terras de Trás-os-Montes*

Páginas 90-91





# Vimioso

Castillo de Algosó



## PUNTOS DE INTERES MÁS CERCANOS

1. **P.I.N.T.A. Parque Ibérico Naturaleza y Aventura de Vimioso.** Realiza actividades que privilegian el contacto con la diversidad natural y cultural de la región.
2. **Castillo de Algosó.** Propiedad de Interés Público, una de las más importantes fortalezas medievales del Este Transmontano.
3. **Palomares de Uva.** La aldea de UVA concentra un gran número de palomares tradicionales.
4. **Termas de Terronha.** El agua sulfurosa que brota del manantial de la Terronha tiene características medicinales que actúan al nivel de enfermedades de la piel y del aparato respiratorio.

## Rutas de Senderismo

Por las márgenes del río Angueira.

Por los caminos empinados del Río Sabor ("Ladeiras" del Rio Sabor).

De los Palomares de Uva al Castillo de Algosó.

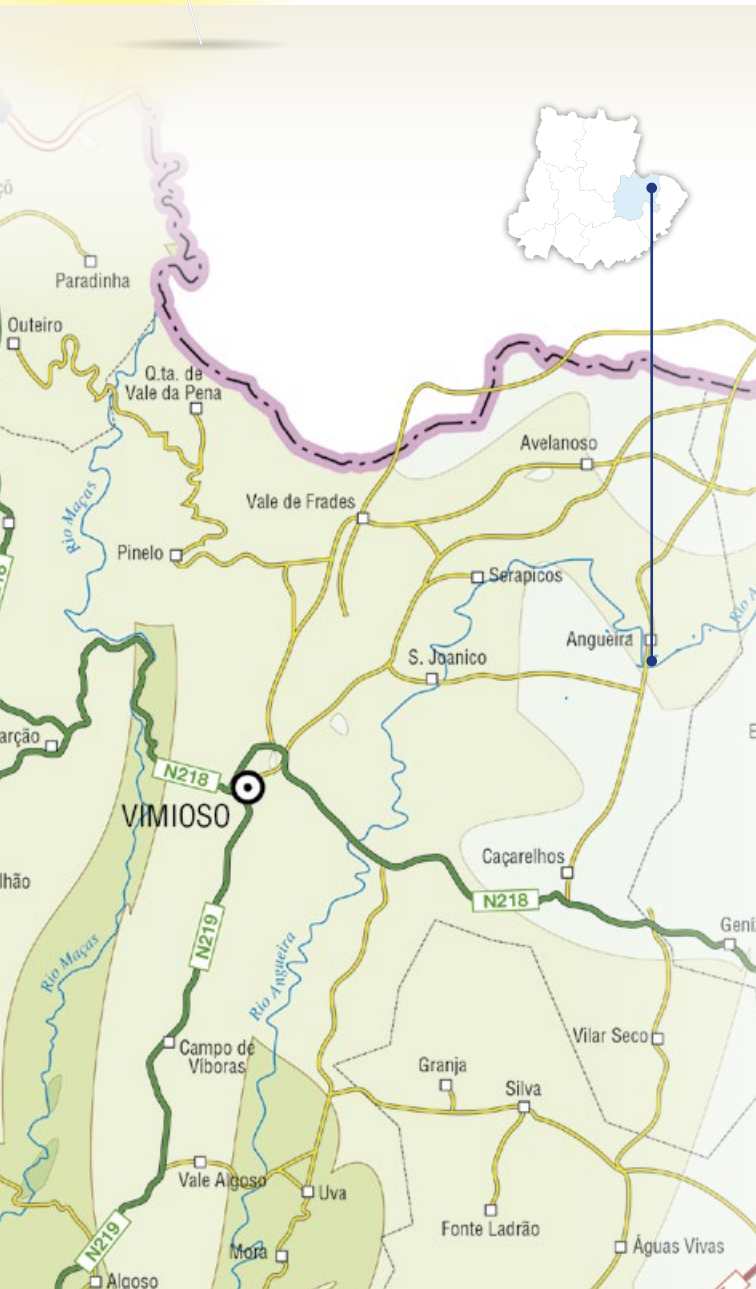
Vimioso





# Área recreativa de **Angueira**

**Angueira**  
Vimioso



## Acceso

Al salir de Vimioso, seguir por la EN218 hasta el cruce hacia San Joanico. Pasar San Joanico y al llegar al cruce girar a la izquierda y continuar descendiendo hasta el pueblo.

## Información

Situada en la entrada de la aldea de Angueira, el parque de meriendas y ocio tiene todo para pasar un día agradable. Equipada con una estructura de apoyo con WC y bar, barbacoas y mesas de apoyo. Podrá experimentar el silencio, la serenidad y la calma que este local puede compartir, disfrutando de las aguas vivas del río Angueira, conjugadas con el paisaje circundante.

## Servicios de la playa

- Aparcamiento;
- Contenedor de basura;
- Papeleras;
- Mesas de picnic en granito
- 2 barbacoas
- 1 estructura de apoyo - WC

*Playas de interior*  
*en Terras de Trás-os-Montes*

Páginas 94-95





### Acceso

Al salir de Vimioso, seguir por la EN218 hasta el cruce de Valle de Frades / Pinelo. Girar a la izquierda en dirección a Pinelo / Braganza y seguir en dirección al río.

### Información

Este parque de meriendas y ocio en la orilla del río Manzananas tiene lugar en un pequeño embalse para regocijo de los veraneantes. Es espaciosa, con agua de excelente calidad para darse baños con una temperatura media de 25° en la temporada estival.

### Servicios de la playa

- Aparcamiento
- Contenedor de basura
- Papeleras



*Playas de interior*  
*en Terras de Trás-os-Montes*

Páginas 96-97





# Área recreativa de *São Joanico*

**São Joanico**  
Vimioso



## Acceso

Al salir de Vimioso, seguir la EN218 hasta el cruce hacia San Joanico. Girar a la derecha hacia San Joanico y seguir en dirección al río.

## Información

Entre las sombras de los árboles y adornada por su puente románico, se sitúa el parque de meriendas y espacio de ocio de S. Joanico. Con mesas de picnic, infraestructuras de apoyo y una represa que crea un espejo de agua muy acogedor. Las aguas del río Angueira proporcionan baños refrescantes.

## Servicios de la playa

- Aparcamiento
- Contenedor de basura
- Contenedores
- WC
- Puntos de agua
- 6 mesas de picnic
- 2 barbacoas

*Playas de interior*  
*en Terras de Trás-os-Montes*

Páginas 98-99





## Acceso

Al salir de Vimioso, seguir la EN218 hasta el cruce hacia Serapicos. Girar a la derecha hacia Serapicos y seguir en dirección al río.

## Información

Entre las sombras de chopos y sauces, se sitúa el parque de meriendas y espácio de ocio de Serapicos. Con mesas de picnic, estructuras de apoyo y una represa que crea un espejo de agua muy atractivo.

## Servicios de la playa

- Aparcamiento
- Contenedor de basura
- Contenedores
- 1 mesa familiar de picnic en granito
- WC
- 6 mesas de picnic
- Estructura de apoyo con 2 barbacoas

*Playas de interior*  
*en Terras de Trás-os-Montes*

Páginas 100-101





### Acceso

Al salir de Vimioso, seguir la EN219 hasta el cruce hacia Valle de Algosos y Uva. Pasar Valle de Algosos y al llegar a Uva, continuar descendiendo hasta el puente. Girar a la izquierda.

### Información

Situada cerca de la aldea de Uva, la zona de ocio tiene todo para pasar un día agradable. Equipada con una estructura de apoyo con WC y bar, barbacoas y mesas de apoyo podrá pasar un día muy cómodo y disfrutar de las aguas corrientes del río Angueira.

### Servicios de la playa

- Aparcamiento;
- Contenedor de basura;
- Papeleras;
- 1 mesa familiar de picnic en granito
- 4 mesas de picnic
- 2 barbacoas
- 1 estructura de apoyo - WC

*Playas de interior*  
*en Terras de Trás-os-Montes*

Páginas 102-103





Área recreativa de *Vilar Seco*

**Vilar Seco**  
Vimioso





## Acceso

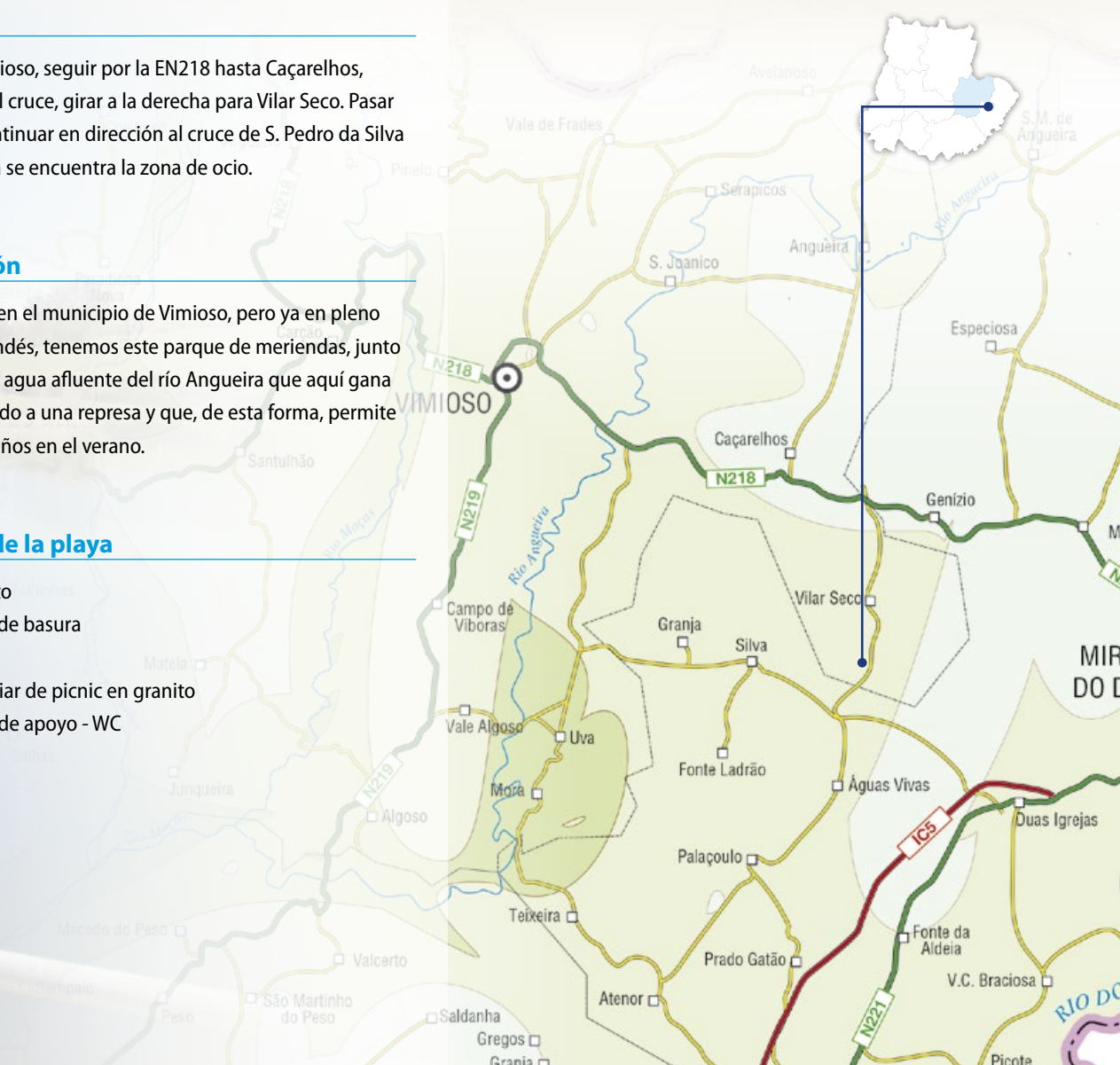
Al salir de Vimioso, seguir por la EN218 hasta Caçarelhos, seguir hasta el cruce, girar a la derecha para Vilar Seco. Pasar Vilar Seco, continuar en dirección al cruce de S. Pedro da Silva y a su derecha se encuentra la zona de ocio.

## Información

En Vilar Seco, en el municipio de Vimioso, pero ya en pleno Planalto Mirandés, tenemos este parque de meriendas, junto a una línea de agua afluente del río Angueira que aquí gana volumen debido a una represa y que, de esta forma, permite agradables baños en el verano.

## Servicios de la playa

- Aparcamiento
- Contenedor de basura
- Papeleras
- 1 mesa familiar de picnic en granito
- 1 estructura de apoyo - WC





### **Acesso**

En la salida de Vimioso, a unos 3 km, en la EN 218 hacia Caçarelhos encontramos este parque de meriendas en el sentido de la corriente en el puente del río Angueira.

### **Información**

Además del espacio del parque de meriendas, que está muy bien equipado, con mesas, bancos, asadores y edificio de apoyo también podrá disfrutar del río, que aquí tiene un pequeño, pero agradable dique, donde siempre podrá darse un baño. Desde aquí tiene vistas a las Termas de la Terronha, que están a unos metros de distancia.

### **Especiosa Servicios de la playa**

- Aparcamiento
- Contenedor de basura
- Papeleras
- WC
- Puntos de agua
- 8 mesas de picnic
- 2 barbacoas

*Playas de interior*  
*en Terras de Trás-os-Montes*

Páginas 106-107





# Vinhais

## PUNTOS DE INTERES MÁS CERCANOS

1. **Parque Natural de Montesinho.** Ocupa 74.229 hectáreas, abarca la parte septentrional de los municipios de Bragança y Vinhais, haciendo frontera al este y al oeste con España.
2. **Parque Biológico de Vinhais.** Interpretación del paisaje de la región, conservación de la naturaleza, promoción de la biodiversidad y desarrollo del turismo.
3. **Centro de interpretación del cerdo y del ahumado.** Demostración y preservación del conocimiento, prácticas, objetos y actividades relacionadas con el cerdo y el ahumado.
4. **Centro Cultural Solar de los Condes de Vinhais.** Propiedad/ Inmueble de Interés Público. Antiguo Solar de los Condes de Vinhais, datado del siglo XVIII.
5. **Núcleo interpretativo de la lorga de Dine.** Cueva clasificada como Inmueble de Interés Público.
6. **Castillo de Vinhais.** Monumento Nacional. Castillo de la raya, su cercanía y las facilidades de comunicación con el reino de Castilla influyeron en su historia.

## Rutas de Senderismo

Via Augusta XVII.

El Camino de la "Ciradelha".

Peñascos de las parroquias de Quirás y Pinheiro Novo.

Vinhais



Parque Biológico de Vinhais





Playa fluvial de *Ponte de Frades/Lomba*

Frades  
Vinhais



## Acceso

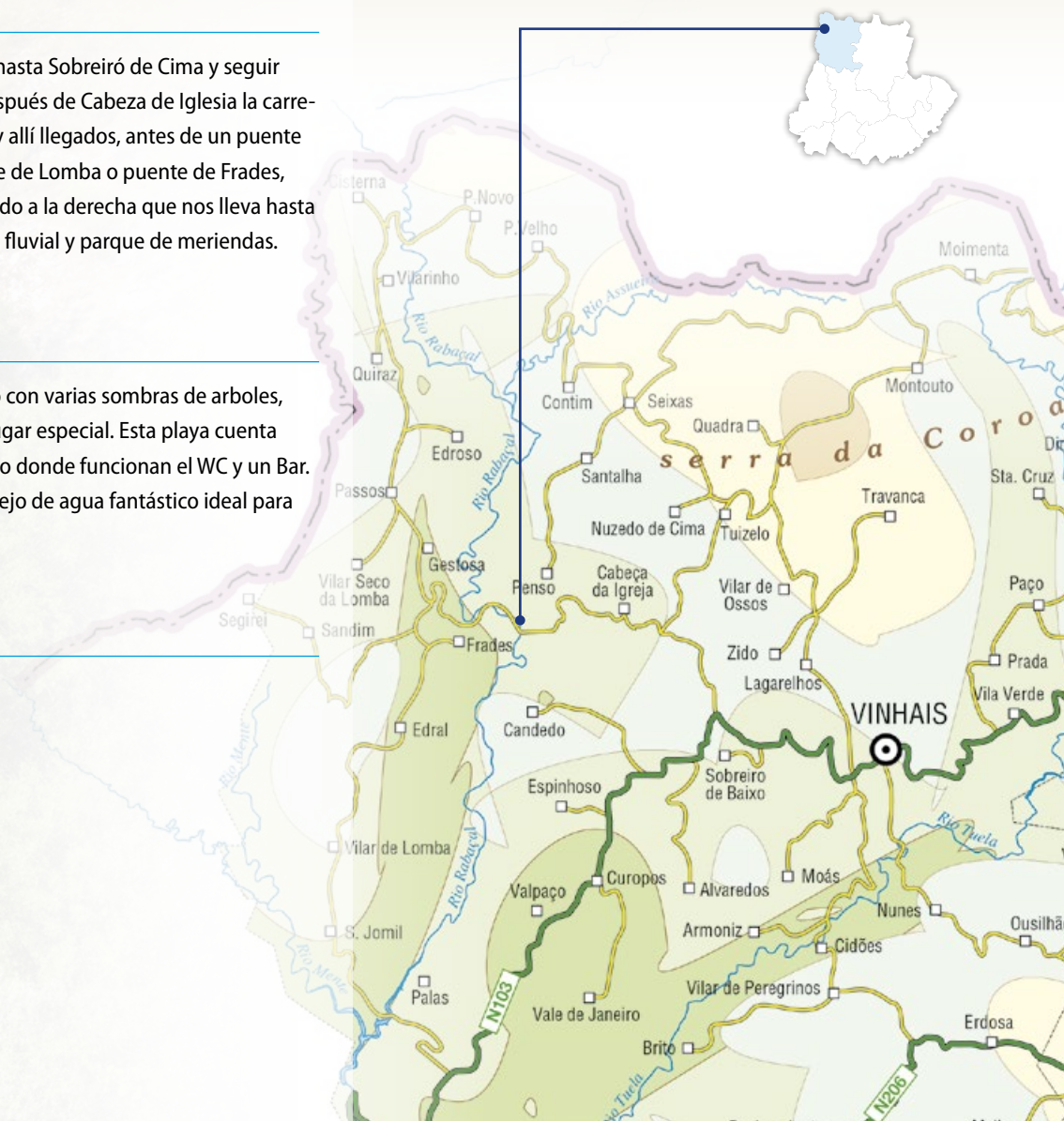
Seguir por la Nacional 103 hasta Sobreiró de Cima y seguir hacia Cabeza de Iglesia. Después de Cabeza de Iglesia la carretera desciende hasta el río y allí llegados, antes de un puente nuevo al que llaman puente de Lomba o puente de Frades, tenemos un desvío escarpado a la derecha que nos lleva hasta esta zona de ocio con playa fluvial y parque de meriendas.

## Información

Aguas limpias y un espacio con varias sombras de árboles, hacen de este espacio un lugar especial. Esta playa cuenta con una estructura de apoyo donde funcionan el WC y un Bar. La represa posibilita un espejo de agua fantástico ideal para baños.

## Servicios de la playa

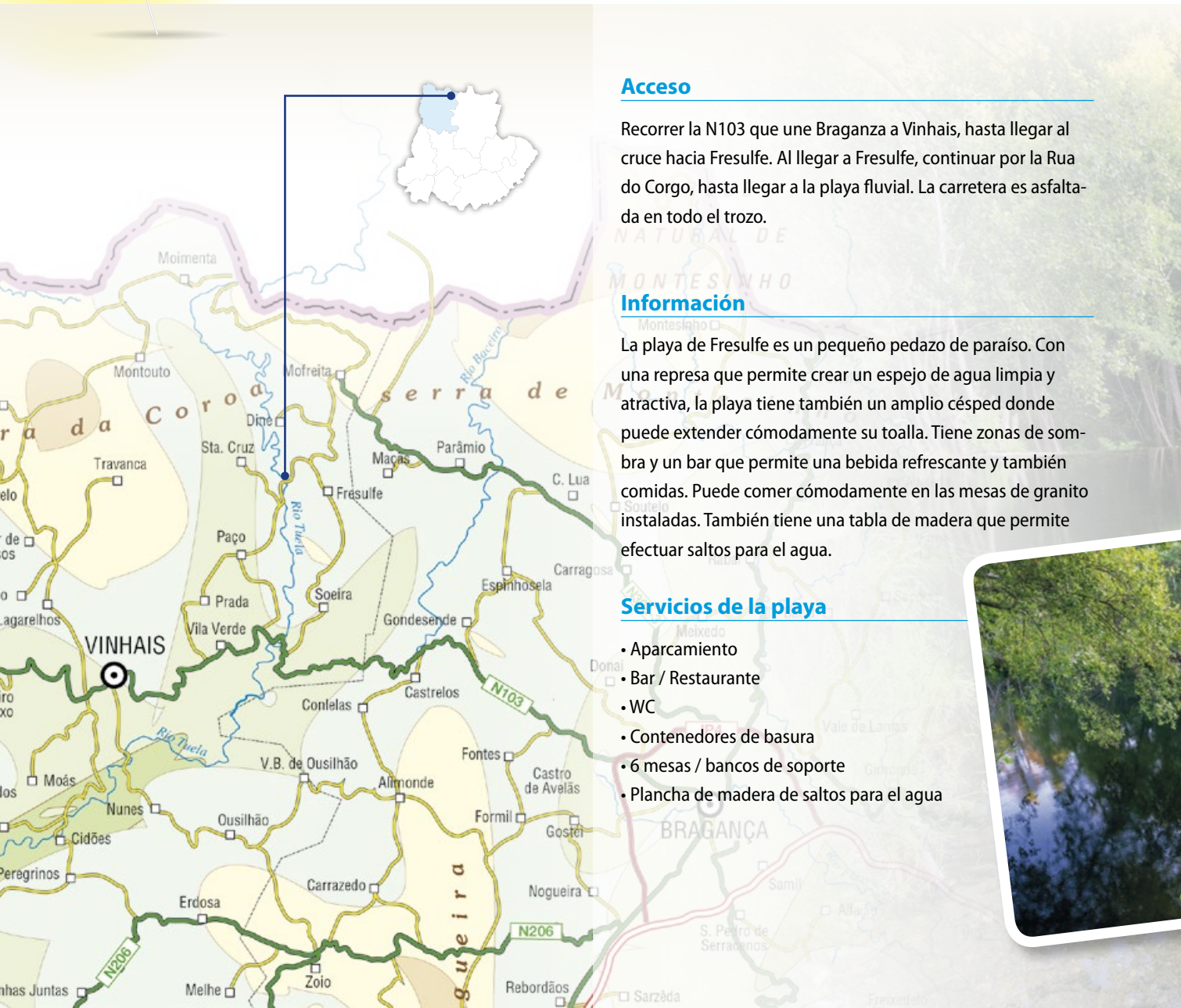
- Aparcamiento
- 2 mesas de meriendas
- WC
- 1 Barbacoa
- Contenedores de basura
- Bar





# Playa fluvial de Fresulfe

Fresulfe  
Vinhais



## Acceso

Recorrer la N103 que une Braganza a Vinhais, hasta llegar al cruce hacia Fresulfe. Al llegar a Fresulfe, continuar por la Rua do Corgo, hasta llegar a la playa fluvial. La carretera es asfaltada en todo el trozo.

## Información

La playa de Fresulfe es un pequeño pedazo de paraíso. Con una represa que permite crear un espejo de agua limpia y atractiva, la playa tiene también un amplio césped donde puede extender cómodamente su toalla. Tiene zonas de sombra y un bar que permite una bebida refrescante y también comidas. Puede comer cómodamente en las mesas de granito instaladas. También tiene una tabla de madera que permite efectuar saltos para el agua.

## Servicios de la playa

- Aparcamiento
- Bar / Restaurante
- WC
- Contenedores de basura
- 6 mesas / bancos de soporte
- Plancha de madera de saltos para el agua



*Playas de interior*  
*en Terras de Trás-os-Montes*

Páginas 112-113





*Playas de interior*  
*en Terras de Trás-os-Montes*

Páginas 114-115





# Playa fluvial de Soeira

Soeira  
Vinhais



## Acceso

En la dirección Bragança-Vinhais, seguir por la Nacional 103 y pasar el cruce de la población de Soeira. Continuar en la carretera y después del descenso pasar el puente. Puede optar por 2 vías de acceso, ambas en tierra batida, ubicadas a la izquierda de la carretera.

## Información

El río Tuela creó en Soeira un pequeño lago de aguas limpias. Ideal para un día de ocio. La playa cuenta con buena exposición solar y, zonas de baja profundidad ideal para niños y una zona rocosa donde puede realizar algunas inmersiones. El bar que existe en el lugar permite tomar una bebida refrescante, o incluso proporcionar comidas! En esta playa es común la práctica de caravánismo.

## Servicios de la playa

- Bar / Restaurante
- WC
- Contenedores de basura

*Playas de interior*  
*en Terras de Trás-os-Montes*

Páginas 116-117





# Playa fluvial de *Ponte de Vilarinho*

Vilarinho  
Vinhais



## Acceso

Recorrer la N103 hasta Sobreiró de Arriba y al llegar tomar la dirección Cabeza de Igreja. Seguir recto y pasar el puente sobre el Rio Rabaçal. Seguir en la carretera y girar a la derecha en dirección a Gestosa y Quiraz. Al llegar a Vilarinho, pasar la localidad hasta encontrar una puente sobre el rio Rabaçal. Llegados a la puente, girar a la izquierda y encontrará la playa fluvial.

## Información

La playa de Vilarinho es la perfecta comunión de ocio con la Naturaleza. En estado prácticamente puro, tiene una amplia mesa de granito que permite comer su comida cómodamente. Es común ver las mariposas flotando y el silencio del sitio es apenas interrumpido por el sonido del agua y de los árboles! Un lugar perfecto para relajarse y poder refrescarse en las aguas puras de la playa.

## Servicios de la playa

- 1 mesa grande de picnic



*Playas de interior*  
*en Terras de Trás-os-Montes*

Páginas 118-119



# Playas de interior

en Terras de Trás-os-Montes  
y la provincia de Zamora



[www.frontur.es](http://www.frontur.es)

Publicación cofinanciada por el **Fondo Europeo de Desarrollo Regional (FEDER)**  
a través del **Programa Interreg V-A España-Portugal (POCTEP) 2014-2020**