

enora
Zamora
hoy
playas





Foto de portada: [Playa de Cional](#)



En Zamora nos mojamos...
**Disponemos de hermosos parajes para hacerlo
y muchos kilómetros de costa... interior**

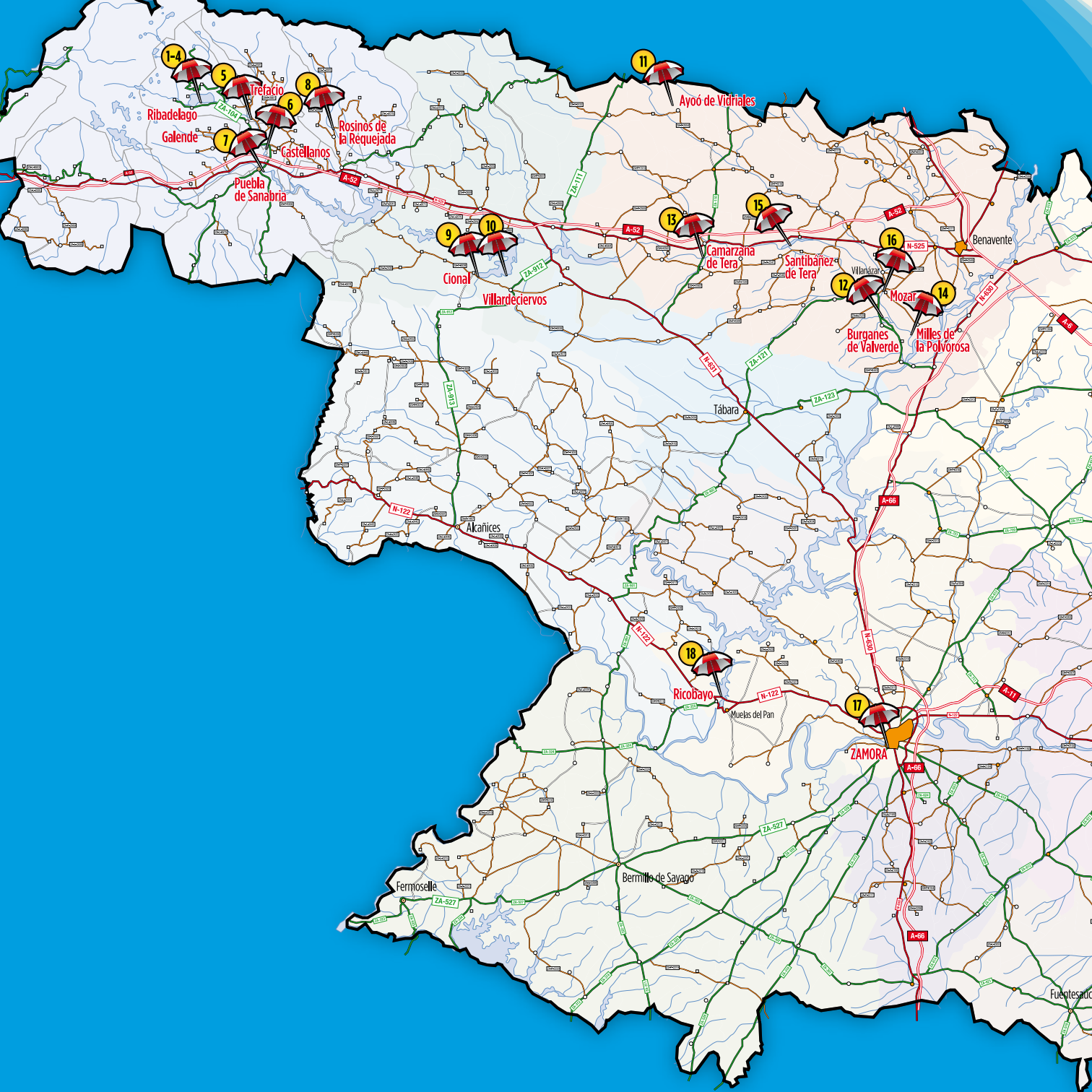
En este catálogo presentamos 18 playas y espacios de ocio de la provincia de Zamora con todos los servicios que ofrecen en las épocas estivales.

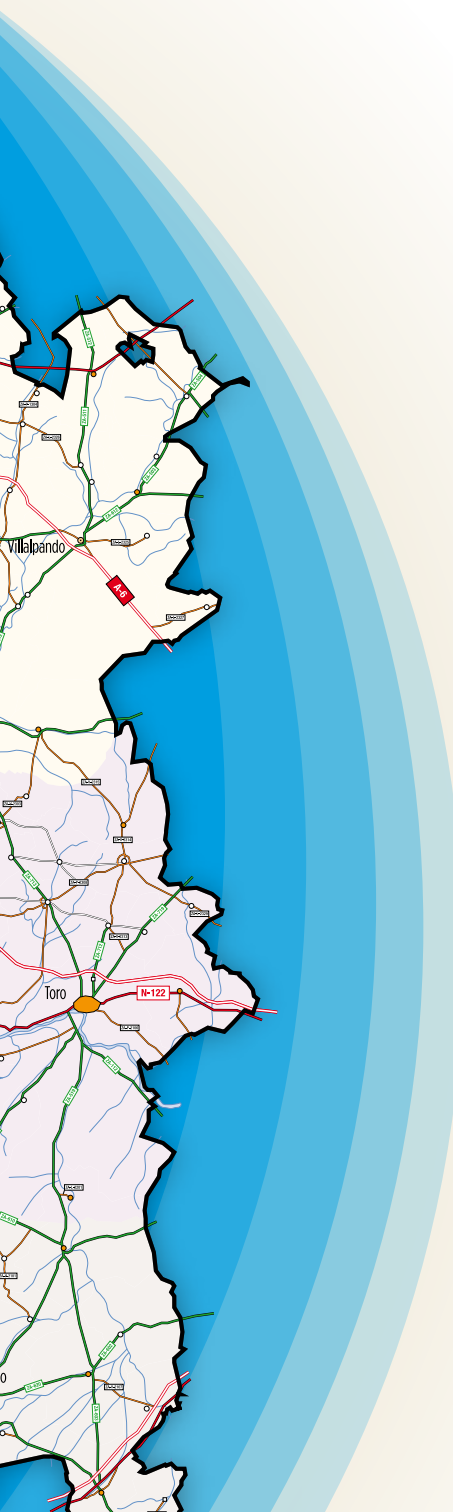
Zamora está surcada por numerosos ríos: el Duero, el Tera, el Esla, el Órbigo, el Eria..., lagos, lagunas y embalses que hacen del agua el ocio ideal.

Son playas ubicadas en prados de ribera con sauces y chopos, en bosques de robles (rebollos) junto a lagos y embalses y en hermosas praderas y arenales donde disfrutar de actividades náuticas.

Os invitamos a daros un chapuzón... Y aprovechar para conocer una provincia con un encanto por descubrir....

(Salvo en las playas indicadas, no existe servicio de socorrista o Cruz Roja).





Nuestras playas

	Pág
1. Custa Llago. Ribadelago	8
2. La Viquiella. Ribadelago	10
3. Los Arenales. Ribadelago.....	12
4. El Folgoso. Ribadelago	14
5. La Corneira. Trefacio.....	16
6. Castellanos. Castellanos de Sanabria	18
7. La Chopera. Puebla de Sanabria.....	20
8. Zona recreativa y de baño de Rosinos. Rosinos de la Requejada	22
9. Cional. Cional	24
10. Los Molinos. Villardeciervos	26
11. Área recreativa de la presa de Requeijo. Ayoo de Vidriales.....	30
12. La Rasera. Burganes de Valverde	32
13. La Barca. Camarzana de Tera.....	34
14. El Hoyo. Miles de la Polvorosa	36
15. La Tablada. Santibáñez de Tera	38
16. Puente de Mozar. Mozar	40
17. Los Pelambres. Zamora	44
18. Playa fluvial de Ricobayo. Ricobayo de Alba	46



Sanabria y Carballeda



Calle típica de Puebla de Sanabria



San Martín de Castañeda y el Lago de Sanabria

PUNTOS DE INTERES MÁS CERCANOS

1. **Casa del parque del Lago de Sanabria y alrededores**, en Rabanillo-Galende.
2. **Centro de interpretación del Lobo**, en Robledo de Sanabria.
3. **Centro de interpretación de la Naturaleza del Parque Natural del Lago de Sanabria y alrededores**, en San Martín de Castañeda. **Monasterio de San Martín de Castañeda**. Iglesia románica.
4. **Puebla de Sanabria. Conjunto monumental histórico artístico**. Castillo del Conde de Benavente. Torre "El Macho". Iglesia de Santa María de Azogue (s. XII). Museo de los Gigantes y Cabezudos. Ermita de San Cayetano.
5. **Santuario de la Alcobilla, s. XVI**, rodeado de castaños centenarios, en Rábano de Sanabria.
6. **Villardeciervos**. Bien de Interés Cultural (BIC), declarado conjunto monumental histórico artístico.
7. **Escuela micológica**, en Ungilde.
8. **Centro de interpretación de la Miel y lagar de cera**, en Sagallos.

Rutas de senderismo

Desde Ribadelago: Cañón del río Tera y cañón del río Cárdena.

Desde Vigo de Sanabria: Cañón del río Forcadura y Laguna de Peces.

Desde San Martín de Castañeda: ruta de los Monjes. Cueva de San Martín.

Desde Requejo de Sanabria: El bosque del Tejedelo, reserva de tejos de singular valor.



Custa Lago

Ribadelago (Galende)

Parque Natural del Lago de Sanabria y alrededores

Acceso

Carretera ZA-104 (Puebla de Sanabria - Ribadelago), antes de llegar al pueblo de Ribadelago.

Distancia población más cercana: Ribadelago a 2 km.

Información

Extenso rebollar junto al Lago de Sanabria.

A 700 metros parte el camino tradicional de Ribadelago a Sotillo de Sanabria.

Servicios de la playa

- Bar
- Restaurante
- Kiosco-tienda de recuerdos
- Parking
- 2 teléfonos públicos
- Servicios higiénicos
- 35 mesas
- 8 papeleras
- 5 contenedores
- Alquiler de barcas en verano
- Paneles informativos
- Itinerarios de senderismo
- Crucero ambiental por el lago

en Zamora hay playas
PLAYAS DE INTERIOR DE LA PROVINCIA DE ZAMORA

Páginas 8-9





La Viquiella

Ribadelago (Galende)

Parque Natural del Lago de Sanabria y alrededores

Acceso

Carretera ZA-104 (Puebla de Sanabria- Ribadelago), antes de llegar al pueblo de Ribadelago.

Distancia población más cercana: Ribadelago a 1 Km.

Información

Extenso rebollar junto al Lago de Sanabria.

A 1 Km parte el camino tradicional Ribadelago-Sotillo.

Servicios de la playa

- Bar-Restaurante
- Parking
- 2 teléfonos públicos
- 4 máquinas de refrescos
- Servicios higiénicos
- 37 mesas
- 10 barbacoas
- 8 papeleras
- 5 contenedores
- Paneles informativos
- Itinerarios de senderismo
- Puesto de la Cruz Roja en verano

en Zamora hay playas
PLAYAS DE INTERIOR DE LA PROVINCIA DE ZAMORA

Páginas 10-11





Los Arenales

Vigo de Sanabria (Galende)
Parque Natural del Lago de Sanabria y alrededores



Acceso

Carretera ZA-104 (Puebla de Sanabria - Ribadelago), en el punto kilométrico 12 por una carretera que parte a mano derecha. Distancia población más cercana: 5 Km a Vigo de Sanabria y 4 Km a Galende (por carretera).

Información

Rebollar junto al Lago de Sanabria. Muy cerca se inicia la senda que va desde el Lago a San Martín de Castañeda.

Servicios de la playa

- Bar
- Restaurante
- Parking
- Acceso minusvalidos
- 5 papeleras
- 2 contenedores
- Paneles informativos en braille
- Servicios higiénicos





El Folgoso

Vigo de Sanabria (Galende)
Parque Natural del Lago de Sanabria y alrededores



Acceso

Carretera ZA-104 (Puebla de Sanabria - Ribadelago), en el punto kilométrico 12 por una carretera que parte a mano derecha.

Distancia población más cercana: 5 Km a Vigo de Sanabria y 4 Km a Galende (por carretera).

Información

Rebollar junto al Lago de Sanabria. En su lateral derecho se inicia la senda que asciende hasta San Martín de Castañeda.

Servicios de la playa

- Bar
- Restaurante
- 2 contenedores
- Paneles informativos
- Servicios higiénicos
- Aparcamientos
- Alquiler de patines en verano
- Acceso a minusválidos



en Zamora hay playas
PLAYAS DE INTERIOR DE LA PROVINCIA DE ZAMORA

Páginas 14-15





La Corneira

Trefacio de Sanabria

Parque Natural del Lago de Sanabria y alrededores

Acceso

En la carretera de El Puente a Trefacio.

Distancia población más cercana: Trefacio a 2 Km.

Información

Extenso rebollar junto al Río Tera, con una pequeña presa de retención de agua.


Servicios de la playa

- Bar
- 3 mesas
- 2 barbacoas
- Servicios higiénicos



en Zamora hay playas
PLAYAS DE INTERIOR DE LA PROVINCIA DE ZAMORA

Páginas 16-17





Castellanos

Castellanos de Sanabria
Puebla de Sanabria



Acceso

Carretera ZA-104 (Puebla de Sanabria- Ribadelago)
A dos kilómetros del casco urbano del pueblo de Castellanos.
Se accede a pie o en coche.

Información

Agradable paisaje de robles junto al río Tera, en el que se ha realizado una pequeña presa para retener el agua. Zona ideal para la pesca de la trucha durante la veda.

Servicios de la playa

- 2 mesas
- 2 papeleras
- Zona de pradera y arbolado



en Zamora hay playas
PLAYAS DE INTERIOR DE LA PROVINCIA DE ZAMORA

Páginas 18-19





La Chopera

Puebla de Sanabria



Acceso

Situada en el casco urbano de Puebla de Sanabria.

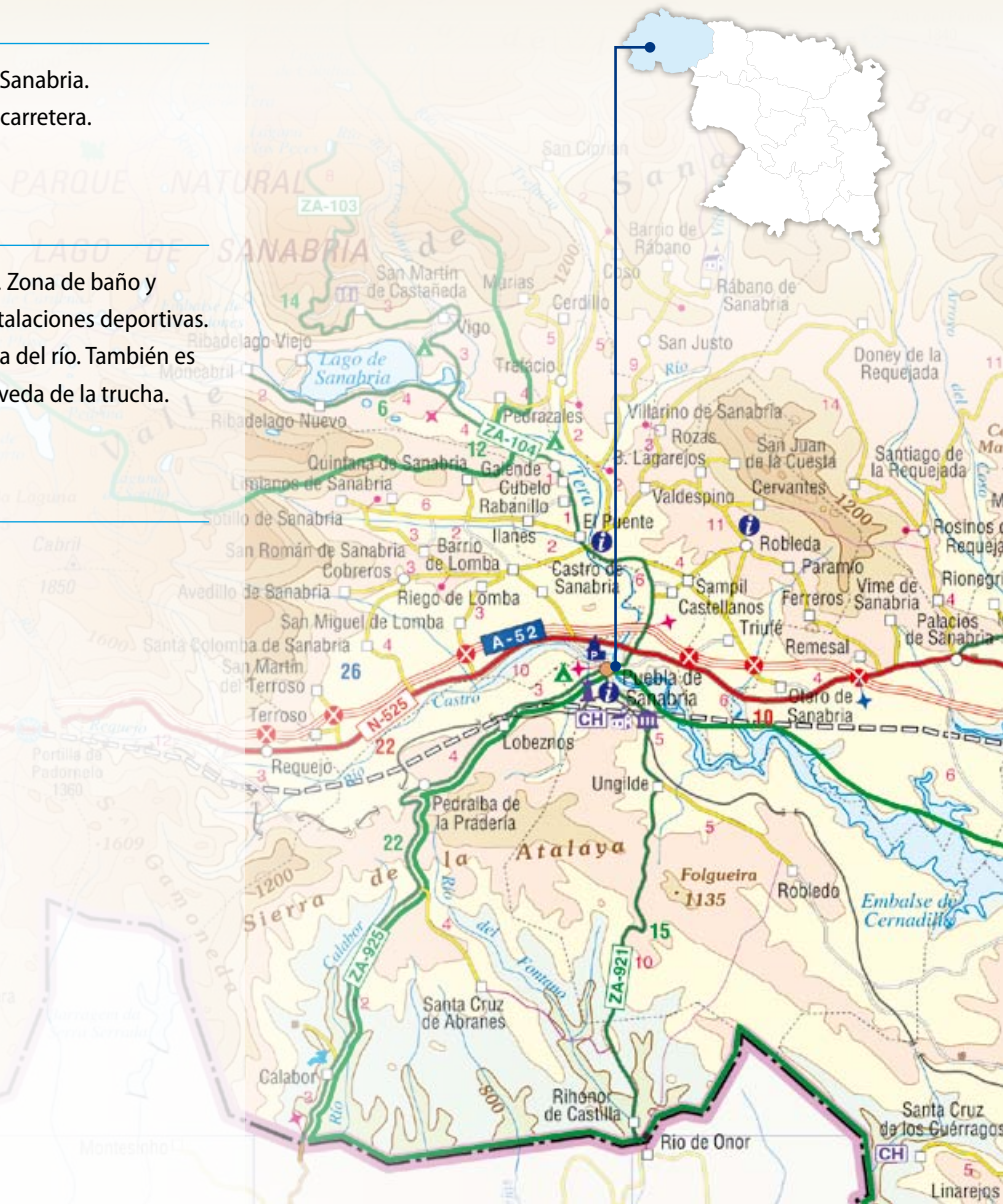
Modo de acceso: a pie desde el pueblo o carretera.

Información

Paseo fluvial de 5 km a orillas del río Tera. Zona de baño y recreo con espacios para el deporte e instalaciones deportivas. Dos presas se encargan de retener el agua del río. También es un espacio apto para la pesca durante la veda de la trucha.

Servicios de la playa

- Bar-Restaurante
- Kiosco
- Servicios higiénicos
- Instalaciones deportivas
- Parque infantil
- 2 mesas
- 25 papeleras
- 2 fuentes
- Paneles informativos
- Itinerarios de senderismo





Zona recreativa
y de baños de *Rosinos*

Rosinos de la Requejada



Acceso

Por la carretera local de Rosinos a Carbajalinos

Distancia población más cercana: 1 Km a Rosinos de la Requejada

Información

Amplios prados con arbolado de ribera junto al río Tera y una pequeña presa que retiene el agua.

Servicios de la playa

- 4 mesas
- 1 barbacoa
- 1 fuente





Cional

Cional (Villardecievros)
Reserva Regional de Caza Sierra de la Culebra

Acceso

Situada en el pueblo, junto a la carretera.

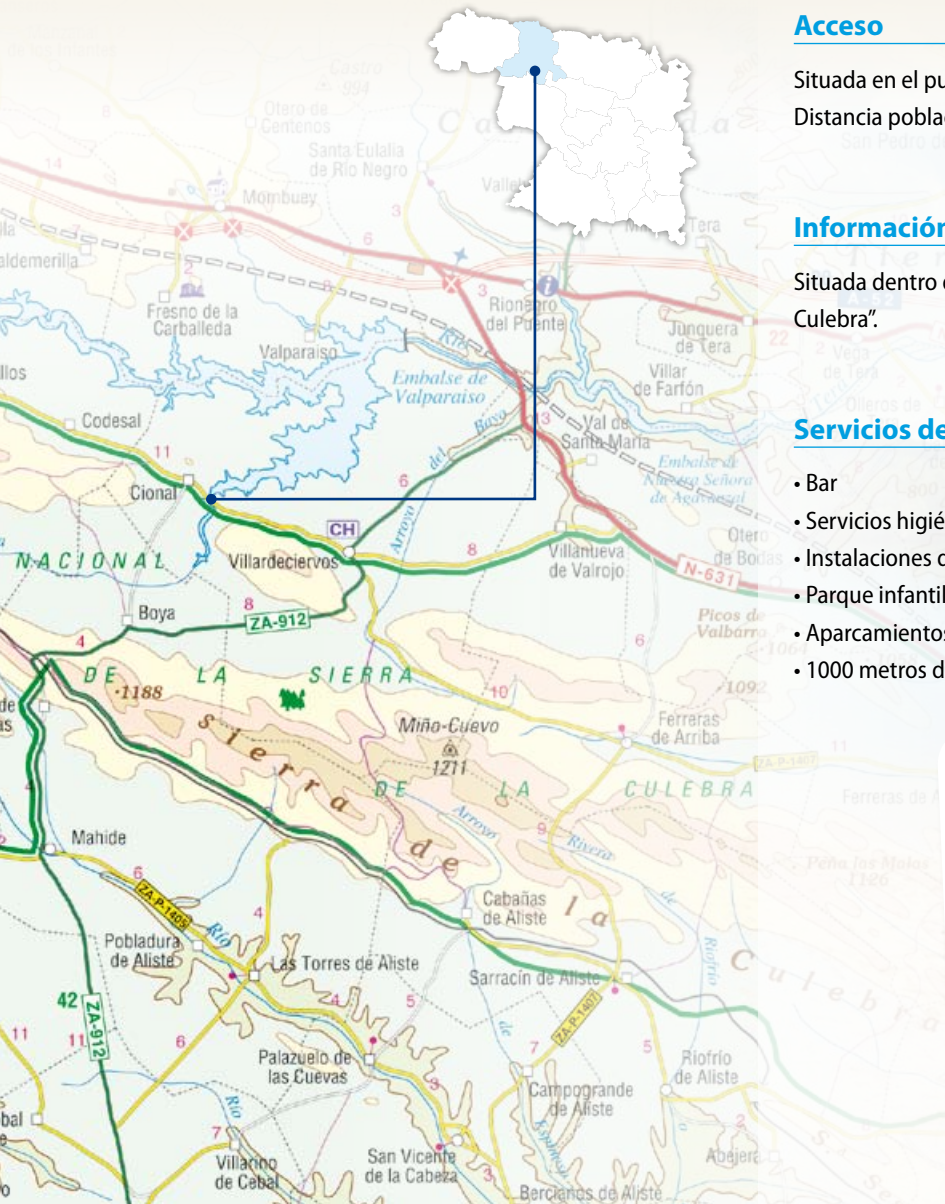
Distancia población más cercana: 200 metros de Cional.

Información

Situada dentro de la Reserva Regional de caza "Sierra de la Culebra".

Servicios de la playa

- Bar
- Servicios higiénicos
- Instalaciones deportivas
- Parque infantil
- Aparcamientos
- 1000 metros de césped



en Zamora hay playas
PLAYAS DE INTERIOR DE LA PROVINCIA DE ZAMORA

Páginas 24-25





Los Molinos

Villardecieiros

Reserva Regional de Caza Sierra de la Culebra

Acceso

Por una carretera que sale de las eras de Villardecieiros y que se dirige al embalse de Valparaíso.

Distancia población más cercana: 2 Kms a Villardecieiros.

Información

Rebollar en las inmediaciones del embalse de Valparaíso.

Servicios de la playa

- 6 mesas
- 16 papeleras
- Alquiler de barcas de pedales en verano



en Zamora hay playas
PLAYAS DE INTERIOR DE LA PROVINCIA DE ZAMORA

Páginas 26-27





Benavente y Los Valles


PUNTOS DE INTERES MÁS CERCANOS

1. **Monasterio de Santa María de Moreuella**, fundado por la orden del Cister a mediados del siglo XII. Declarado monumento Nacional. **Centro de interpretación del Cister**, en Granja de Moreuella.

Ruta Arqueológica

2. **Centro de Interpretación del Campamento romano de Petavonium**. Museo monográfico con estelas funerarias y cerámicas romanas, en Santibáñez de Vidriales.
3. **Campamento romano de Petavonium "Ciudad de Sansueña"**, en Rosinos de Vidriales.
4. **"Castro de las Labradas"** poblado fortificado de la época Astur. (Edad del Hierro). **Aula arqueológica**. **Dolmen "El Casetón de los Moros"**, en Arrabalde.
5. **Aula arqueológica sobre el Neolítico y el Megalitismo**. **Dolmen "El Tesoro"**, sepulcro megalítico, en Morales del Rey.
6. **"Castillo de Granucillo"** restos del castillo de los Condes de Benavente. **Sepulcros megalíticos: Dolmen de "las Peñezuelas" y de "San Adrian"**, en Granucillo de Vidriales.
7. **Lagunas de Villafáfila: Reserva Natural. Red Natura**. Uno de los más importantes humedales de la península ibérica donde observar gran número de aves. Es la mayor reserva de avifauna de Europa. **Casa del Parque de las Lagunas**, en Villafáfila.
8. **Iglesias románicas de San Juan del Mercado y Santa María de Azogue**. **"Casa del Cervato"**. **Torre del Caracol y Hospital de la Piedad**, en Benavente.
9. **Iglesia románica de finales del siglo XI**. Imagen escultórica en portada meridional de Santiago Peregrino, en Santa Marta de Tera.

Torre del Caracol en Benavente



Campamento romano de Petavonium en Rosinos de Vidriales



Lagunas de Villafáfila



Área recreativa de la presa de **Requeijo**

Ayoó de Vidriales

Acceso

A las afueras del pueblo, por la carretera que va a Congosta, a mano derecha parte un camino asfaltado a la altura del campo de fútbol que lleva al área.

Distancia población más cercana: 1 Km a Ayoó de Vidriales.

Información

Situada en las inmediaciones del embalse de Requeijo.

Servicios de la playa

- Bar
- Servicios higiénicos
- Parking
- 31 bancos
- 11 pérgolas de sombra
- 18 mesas
- 16 papeleras
- 4 barbacoas
- 2 fuentes
- Paneles informativos



en Zamora hay playas
PLAYAS DE INTERIOR DE LA PROVINCIA DE ZAMORA

Páginas 30-31





La Rasera

Burganes de Valverde



Acceso

Por una pista asfaltada que parte del mismo pueblo en dirección hacia el río.

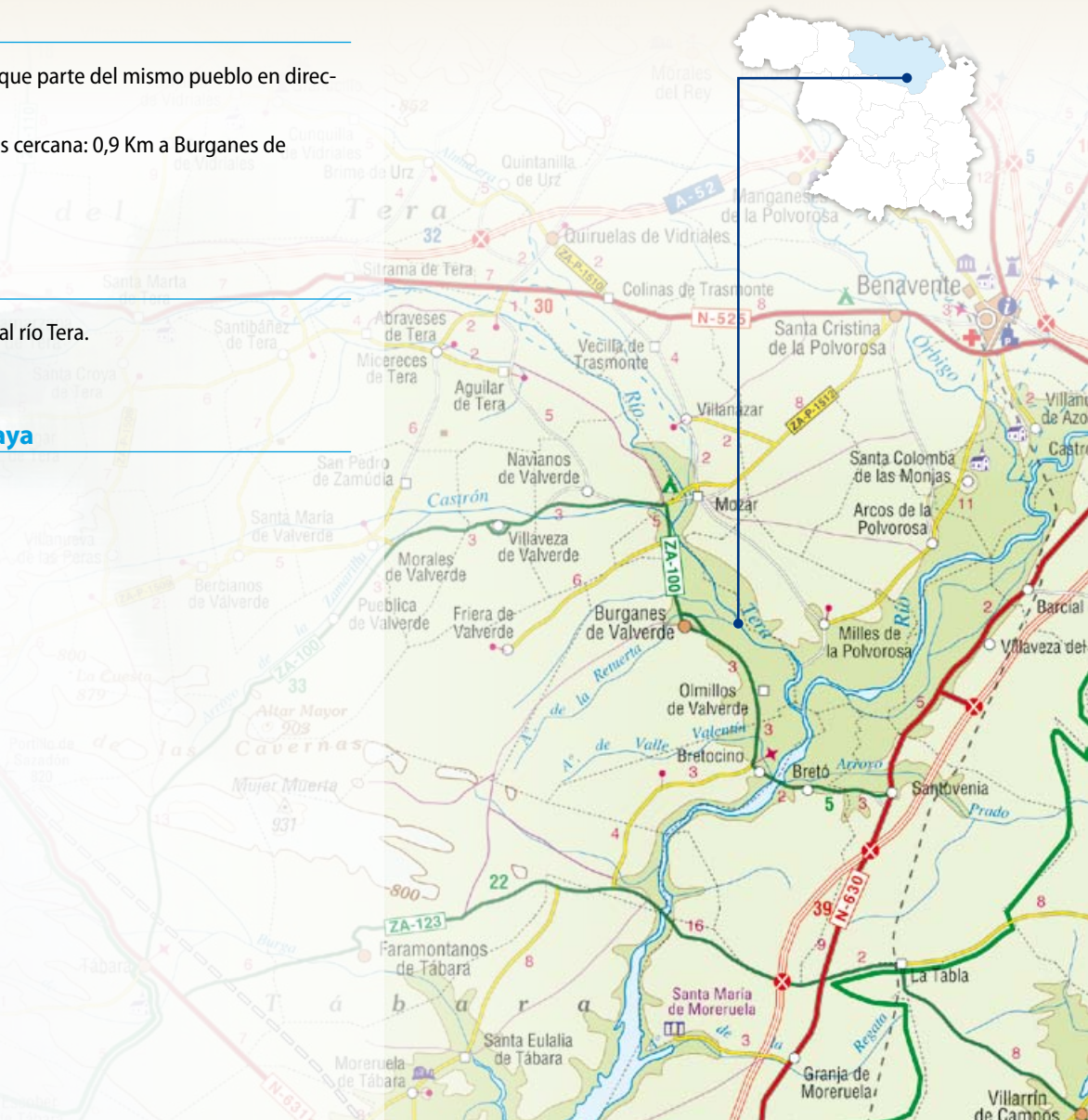
Distancia población más cercana: 0,9 Km a Burganes de Valverde.

Información

Bosque de ribera junto al río Tera.

Servicios de la playa

- Bar
- Vestuarios
- Kiosko
- Servicios higiénicos
- Juegos infantiles
- 15 mesas
- 8 barbacoas
- 1 fuente





Acceso

Por la carretera que va a Pumarejo de Tera, en el mismo puente sobre el río Tera.

Distancia población más cercana: 0,8 Km a Camarzana de Tera.

Información

Amplios prados con arbolado de ribera junto al río Tera.

Servicios de la playa

- Bar
- Servicios higiénicos
- Instalaciones deportivas
- Escenario deportivo social de pesca
- Juegos infantiles
- Alquiler de barcas de pedales en verano
- Alumbrado público
- 28 bancos
- Paneles informativos
- Itinerarios de senderismo
- 34 mesas
- 15 barbacoas
- Papeleras y contenedores
- 2 fuentes

en Zamora hay playas
PLAYAS DE INTERIOR DE LA PROVINCIA DE ZAMORA

Páginas 34-35





El Hoyo

Milles de la Polvorosa



Acceso

Desde Milles de la Polvorosa en la misma carretera hay un cartel de dirección al área siguiendo una pista asfaltada. Distancia población más cercana: 2 Km a Milles de la Polvorosa.

Información

Amplio prado de vegetación de ribera junto al río Tera.

Servicios de la playa

- Área vallada
- Vestuarios
- Duchas
- Servicios higiénicos
- Pequeñas playas artificiales
- Bar
- Paneles informativos
- 12 mesas
- 6 barbacoas
- 2 bancos
- Papeleras



en Zamora hay playas
PLAYAS DE INTERIOR DE LA PROVINCIA DE ZAMORA

Páginas 36-37





La Tablada

Santibáñez de Tera



Acceso

Por el camino de concentración parcelaria asfaltado que se dirige al río.

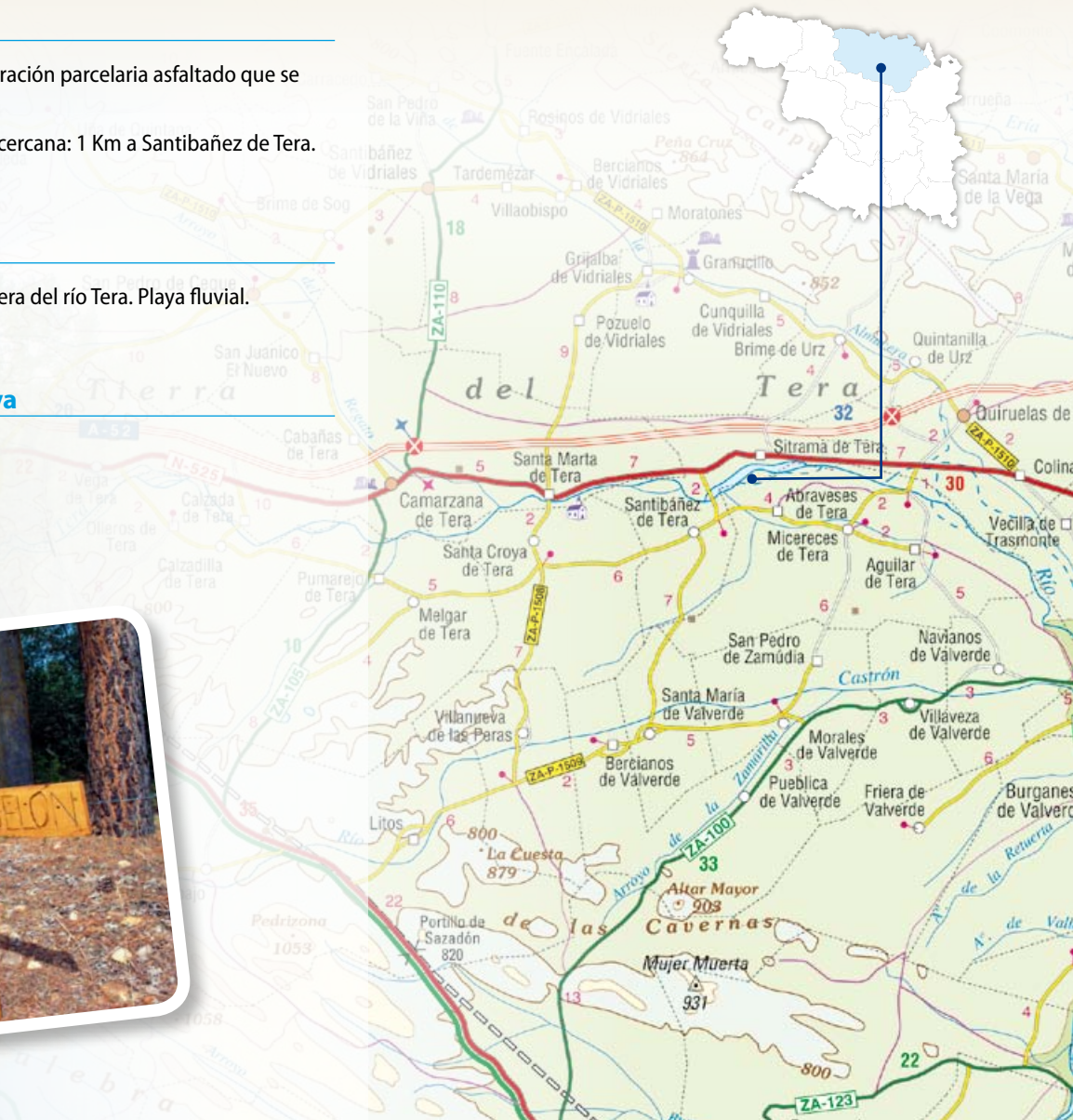
Distancia población más cercana: 1 Km a Santibañez de Tera.

Información

Chopos y sauces en la ribera del río Tera. Playa fluvial.

Servicios de la playa

- 13 mesas
- 2 barbacoas
- 3 papeleras
- Paneles informativos





Puente de Mozar

Mozar
Villanázar



Acceso

En la carretera ZA-P-1509 que une Santa Cristina de la Polvorosa con Mozar, justo en el puente sobre el río Tera, punto kilométrico 24.

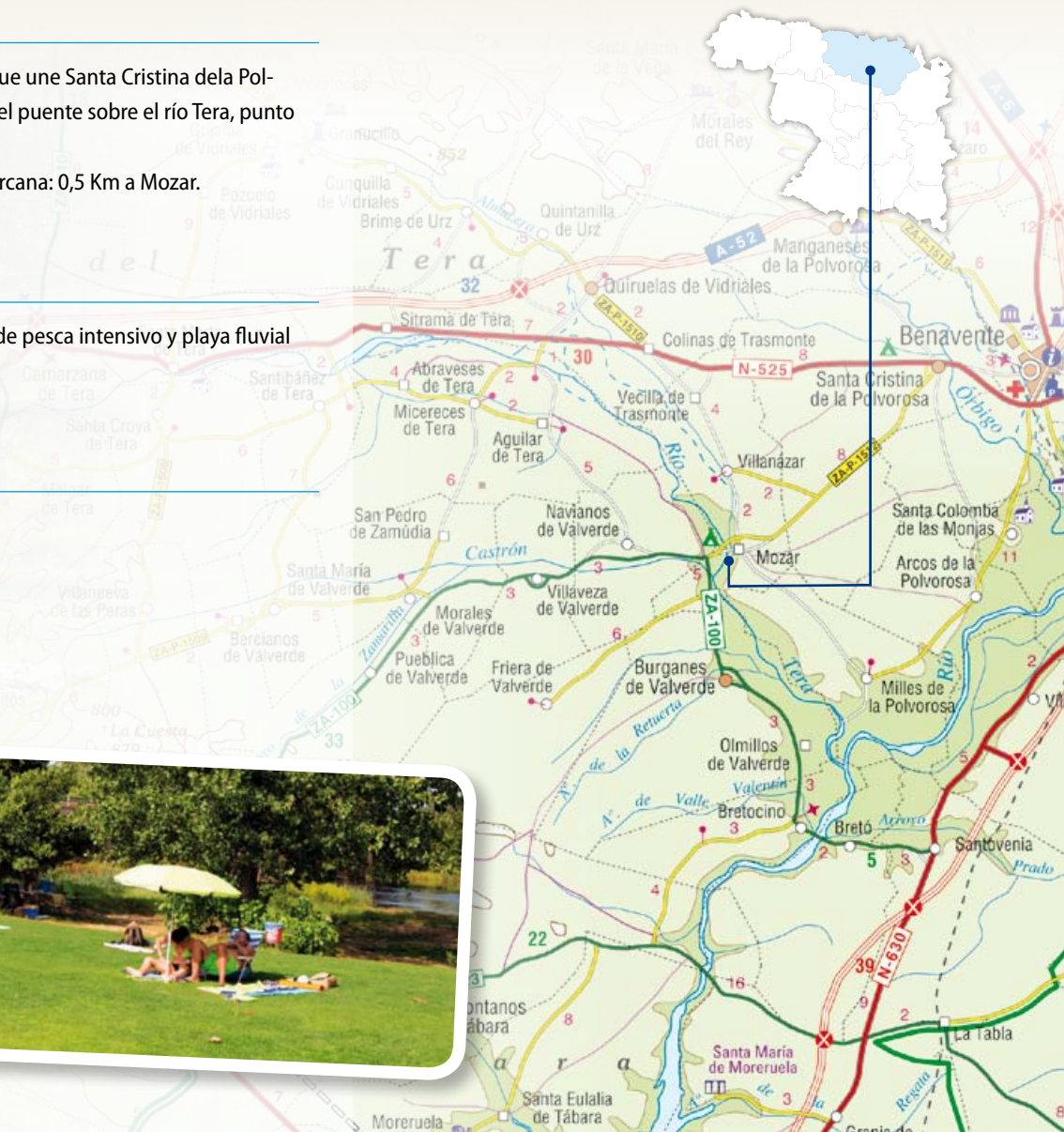
Distancia población más cercana: 0,5 Km a Mozar.

Información

Vegetación de ribera, coto de pesca intensivo y playa fluvial junto al río Tera.

Servicios de la playa

- 2 bares
- 25 mesas
- 8 barbacoas
- 9 papeleras
- Paneles informativos





Zamora

Templo visigótico de San Pedro de la Nave



Catedral de Zamora



PUNTOS DE INTERES MÁS CERCANOS

1. Zamora capital: 23 templos románicos, 14 situados en el casco histórico. Imprescindibles: **Catedral de Zamora, Iglesias de La Magdalena, San Ildefonso, San Cipriano, San Juan de Puerta Nueva, Santa María la Nueva, Santiago el Burgo, Santiago de los Caballeros y San Claudio de Olivares.** **Castillo de Zamora. Puente románico y aceñas de Olivares.** Museos: **Museo de Zamora** en el Palacio del Cordón. **Museo etnográfico de Castilla y León. Museo de Semana Santa. Museo Catedralicio. Museo Baltasar Lobo. Museo Diocesano. Ruta del modernismo.**
2. **Iglesia Visigoda de San Pedro de la Nave**, en El Campillo (a 15 km de la capital).



Museo de Zamora



Zona recreativa de **Los Pelambres**

Zamora



Acceso

A pie: cruzando el puente románico desde la capital y atravesando la avenida del Nazareno junto al río.

En coche: por el puente de los poetas.

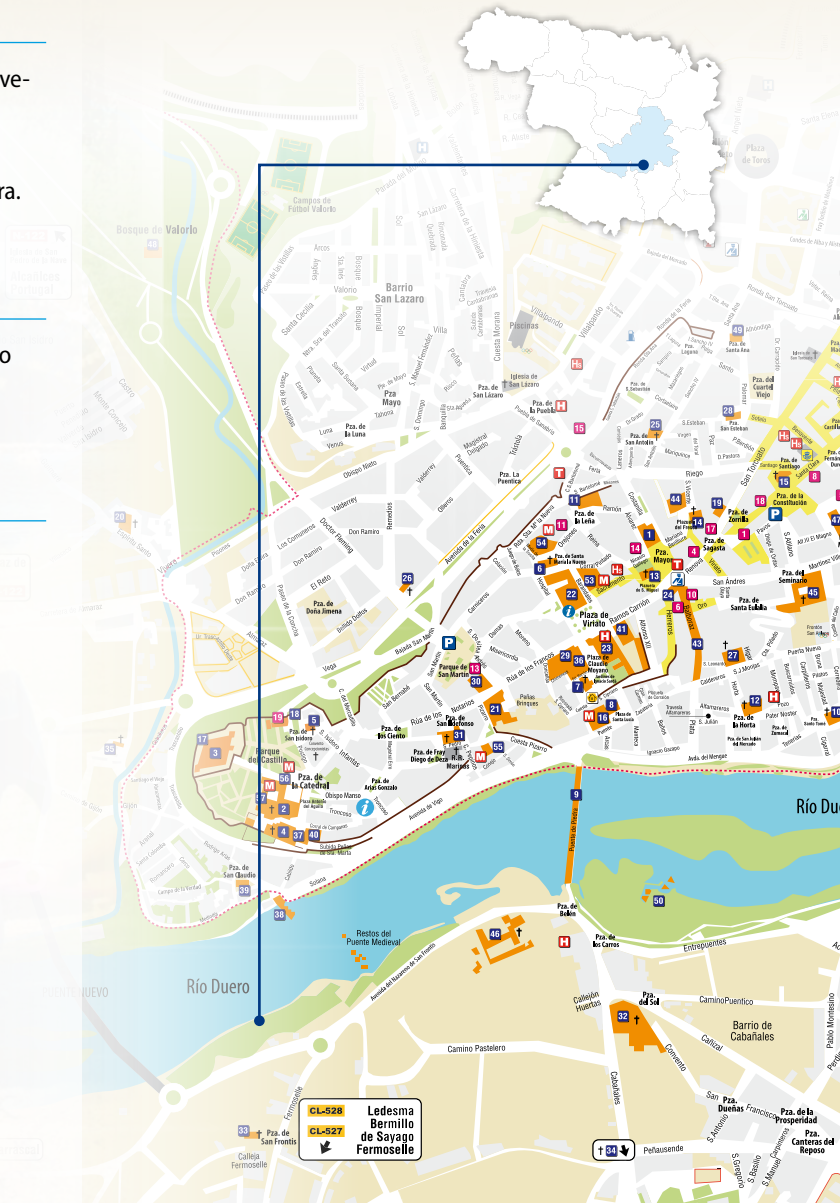
Distancia población más cercana: 1 Km al centro de Zamora.

Información

Área recreativa en la orilla izquierda del río Duero a su paso por la capital.

Servicios de la playa

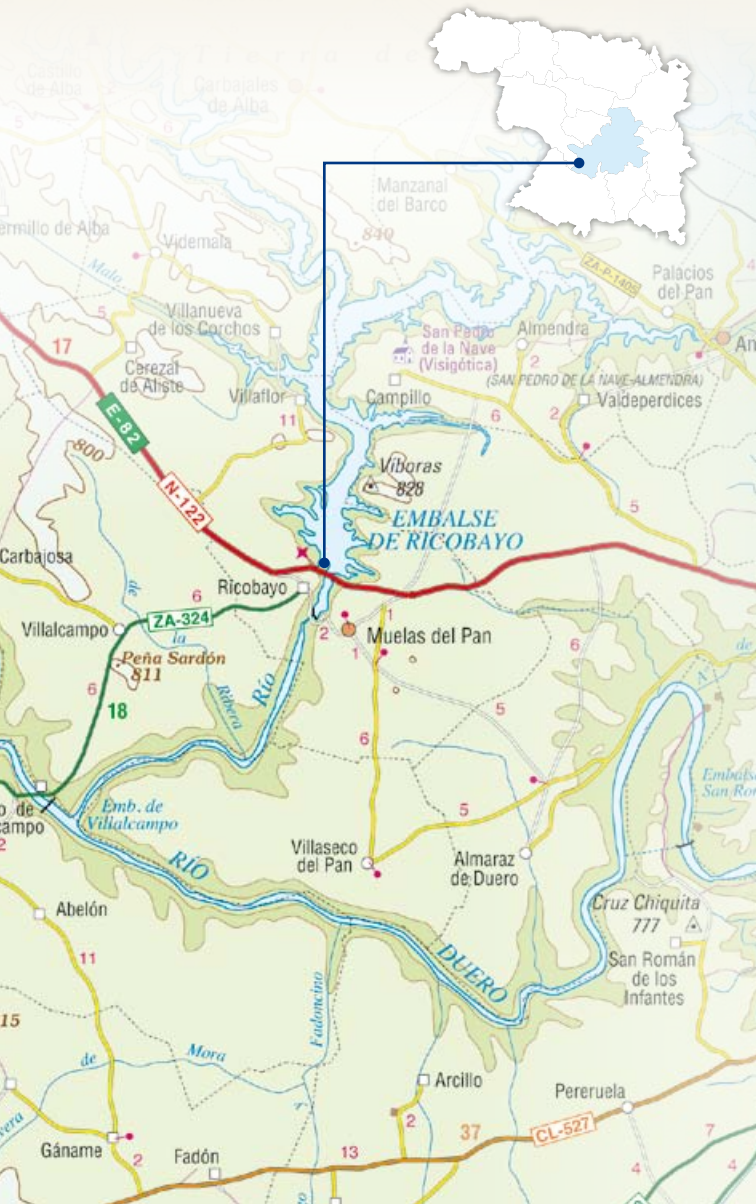
- Bar-Restaurante
- Parking
- Servicios higiénicos
- Duchas
- Vestuarios
- Parque infantil
- Pista americana
- Paneles informativos
- Mesas
- Fuentes
- Contenedores
- Papeleras





Playa fluvial de Ricobayo

Ricobayo de Alba
Muelas del Pan



Acceso

A 15 minutos de Zamora capital, desde la carretera N-122, E-82, salida Ricobayo de Alba, a 500 metros del pueblo dirección carretera de Alcañices.

Distancia población más cercana: 500 metros de Ricobayo.

Información

Playa en el embalse de Ricobayo.

Servicios de la playa

- 2 Bar-Restaurante
- Parking (también autocaravanas)
- Deportes náuticos
- Alquiler de barcas
- Pedaletas
- Piraguas
- Muelle pantalán
- Terraza de verano
- Miradores
- Servicios higiénicos
- Duchas
- Vestuarios
- Parque infantil
- Mesas
- Fuentes
- Contenedores
- Papeleras



en Zamora hay playas
PLAYAS DE INTERIOR DE LA PROVINCIA DE ZAMORA

Páginas 46-47



en
Zamora
hay
playas



www.turismoenzamora.es

